2

INSTITUTO NACIONAL DE ESTADISTICA E INFORMATICA

CENSOS NACIONALES 1993

IX DE POBLACION
IV DE VIVIENDA

CENSO 93 INEI

Departamento de

Madre de Dios

Perfil Socio-Demográfico

COLECCION
ANALISIS CENSAL

DIRECCION TECNICA
DE DEMOGRAFIA Y ESTUDIOS SOCIALES

Nº 17

Ingeniero
ALBERTO FUJIMORI FUJIMORI
Presidente Constitucional de la República

PRESIDENCIA DEL CONSEJO DE MINISTROS

Señor
Efraín Goldenberg Schreiber
Presidente

INSTITUTO NACIONAL DE ESTADISTICA E INFORMATICA

Economista
Félix Murillo Alfaro
Jefe

Economista
Renán Quispe Llanos
Sub-Jefe de Estadística

Licenciada
Gloria Loza Martínez
Directora Técnica de Demografía y Estudios Sociales

LEY DE ORGANIZACION Y FUNCIONES DEL INSTITUTO NACIONAL DE ESTADISTICA E INFORMATICA
DECRETO LEGISLATIVO No.604

Artículo 1° Los Sistemas Nacionales de Estadística e Informática tienen por finalidad asegurar, en sus respectivos campos, que sus actividades se desarrollen en forma integrada, coordinada, racionalizada y bajo una normatividad técnica común, contando para ello con autonomía técnica y de gestión.

Artículo 2° Son objetivos de los Sistemas Nacionales de Estadística e Informática:

a. Normar las actividades de estadística e informática oficial.
b. Coordinar,integrar y racionalizar las actividades de Estadística e Informática oficiales; y
c. Promover la capacitación, investigación y desarrollo de las actividades de estadística e informática.

Artículo 3° Los ámbitos de competencia de los Sistemas Nacionales de Estadística e Informática son:

a) Del Sistema Nacional de Estadística:
Los levantamientos censales, estadísticas contínuas, las encuestas por muestreo, las estadísticas de población, los indicadores e índices en general,las cuentas nacionales y regionales,los esquemas macroestadísticos, análisis e investigación. Corresponde a éste las tareas técnicas y cientificas que se desarrollan con fines de cuantificar y proyectar los hechos económicos y sociales para producir las estadísticas oficiales del país.

SERVICIO OFICIAL
DISTRIBUCION GRATUITA

INSTITUTO NACIONAL DE ESTADISTICA
E INFORMATICA

Departamento de Madre de Dios

Perfil Socio-Demográfico

Nº 17

Digitalizado por Daniel Rojas

DIRECCION TECNICA DE
DEMOGRAFIA Y ESTUDIOS SOCIALES

Lima, Agosto de 1994

PRESENTACION

El Instituto Nacional de Estadística e Informática (INEI), pone a disposición de los usuarios del Sector Público y Privado, así como del público en general, el Décimo séptimo Volumen de la Colección Análisis Censal titulado ***"Departamento de Madre de Dios: Perfil Socio-Demográfico"****, elaborado por la Dirección Técnica de Demografía y Estudios Sociales en base a los resultados de los Censos Nacionales: IX de Población y IV de Vivienda, levantado en el país el 11 de julio en el Area Urbana y entre el 12 y 26 de julio en el Area Rural.*

El Perfil Socio-Demográfico de Madre de Dios, tiene como propósito, presentar un panorama analítico del estado y cambios de las características demográficas, sociales, económicas, de hogares y viviendas de la población del Departamento y sus 3 provincias, relacionándolos, en algunos casos, con los resultados censales de 1981.

El documento presenta un análisis desagregado por edad y sexo, a nivel provincial, estructurado en 4 capítulos. El primero, está referido a las características demográficas que analiza la evolución y cambios en la población, su crecimiento y distribución geográfica, los flujos migratorios y la fecundidad. El segundo, se refiere a las características sociales de la población: educación, analfabetismo, población minusválida, orfandad, estado civil, religión e idioma materno. El tercero, analiza las características demográficas, educativas y ocupacionales de la población económicamente activa. En el último y cuarto capítulo, se presenta las características de la infraestructura de las viviendas y la disponibilidad y acceso a los servicios básicos de los hogares así como su equipamiento. Asimismo, se anexa información estadística desagregada para todas las provincias del departamento.

Este perfil socio-demográfico es un avance de futuros estudios especializados que analizarán con mayor profundidad los factores determinantes y las consecuencias de los aspectos socio-demográficos con la estructura, distribución y su perspectiva en el desarrollo económico y social del país.

La Jefatura del ***INEI*** *expresa su sincero agradecimiento a todos los que hicieron posible el éxito de los Censos Nacionales. A las autoridades del Gobierno Regional y Local que participaron activamente. A la Fuerza Armada y a la Policía Nacional del Perú que hicieron posible el normal desarrollo del Empadronamiento y brindaron las medidas de seguridad al personal y material censal durante todo el proceso. A los Profesores de todos los niveles, a los Estudiantes Universitarios, de Educación Tecnológica Superior y de Secundaria que tan eficientemente se desempeñaron como Funcionarios Censales y a la Empresa Privada por el apoyo brindado.*

*Asimismo, el agradecimiento a los Medios de Comunicación que despertaron en la población el interés y el deseo de colaboración. A la Iglesia que supo orientar a la población. Al personal Directivo, Profesional y Técnico del **INEI** que puso sus mejores esfuerzos en la realización de estos Censos Nacionales. Pero sobre todo, a la población del departamento de Madre de Dios que brindó su colaboración, que acató las disposiciones técnicas del INEI, que se desempeñó como Funcionario Censal y abrió sus puertas para responder a las preguntas de la Cédula Censal.*

Lima, Agosto de 1994.

Econ. Félix Murillo Alfaro
Jefe
Instituto Nacional de Estadística e Informática - INEI

MADRE DE DIOS: PERFIL SOCIO-DEMOGRAFICO

Pág.

PRESENTACION 3

INDICADORES BASICOS 15

I. CARACTERISTICAS DEMOGRAFICAS

1.1 Población Total 19
1.2 Población Urbana y Rural 21
1.3 Población por Provincias 24
1.4 Densidad Poblacional 28
1.5 Composición de la Población por Sexo y Edad 29
1.6 Fecundidad 34
1.7 Migración 37

II. CARACTERISTICAS SOCIALES

2.1 Analfabetismo 43
2.2 Asistencia Escolar 46
2.3 Nivel de Educación 50
2.4 Población Minusválida 55
2.5 Orfandad Materna 60
2.6 Estado Civil o Conyugal 62
2.7 Jefatura del Hogar 66
2.8 Madres Solteras 67
2.9 Idioma o Dialecto Materno 69
2.10 Religión 71

III. CARACTERISTICAS ECONOMICAS

3.1 Condición de Actividad 77
3.2 Características Demográficas de la PEA 85
3.3 Ocupación Principal 93
3.4 Categoría de Ocupación 94
3.5 Sectores de Actividad Económica 96
3.6 Tamaño del Establecimiento 99

IV. CARACTERISTICAS DE LA VIVIENDA Y EL HOGAR

4.1 Tipo de Vivienda 103
4.2 Condición de Ocupación de la Vivienda 106
4.3 Régimen de Tenencia 108
4.4 Características de las Viviendas 110
4.5 Servicios de la Vivienda 115
4.6 Características de los Hogares 120
4.7 Equipamiento del Hogar 121

V. ANEXO ESTADISTICO

Pág.

CUADRO Nº 1: POBLACION CENSADA POR GRUPOS DE EDAD; SEGUN PROVINCIA, AREA URBANA, RURAL Y SEXO 129

CUADRO Nº 2: POBLACION CENSADA DE 12 Y MAS AÑOS, POR AREA URBANA, RURAL Y SEXO; SEGUN PROVINCIA Y RELIGION 131

CUADRO Nº 3: POBLACION CENSADA DE 12 Y MAS AÑOS, POR AREA URBANA, RURAL Y SEXO; SEGUN PROVINCIA Y ESTADO CIVIL O CONYUGAL 132

CUADRO Nº 4: POBLACION CENSADA DE 5 A 14 AÑOS DE EDAD, POR AREA URBANA, RURAL Y SEXO; SEGUN PROVINCIA E IDIOMA O DIALECTO MATERNO APRENDIDO EN SU NIÑEZ 133

CUADRO Nº 5: MENORES DE 18 AÑOS HUERFANOS DE MADRE, POR AREA URBANA, RURAL Y GRANDES GRUPOS DE EDAD; SEGUN PROVINCIA 134

CUADRO Nº 6: POBLACION CENSADA DE 15 Y MAS AÑOS POR AREA URBANA, RURAL Y SEXO; SEGUN PROVINCIA Y CONDICION DE ALFABETISMO 135

CUADRO Nº 7: POBLACION CENSADA DE 15 Y MAS AÑOS, POR AREA URBANA, RURAL Y SEXO; SEGUN PROVINCIA Y NIVEL DE EDUCACION ALCANZADO 136

CUADRO Nº 8: POBLACION CENSADA DE 6 A 17 AÑOS DE EDAD, POR AREA URBANA, RURAL Y SEXO; SEGUN PROVINCIA Y CONDICION DE ASISTENCIA ESCOLAR 137

CUADRO Nº 9: POBLACION MINUSVALIDA DE 5 Y MAS AÑOS, POR GRUPOS DE EDAD, SEGUN PROVINCIA Y NIVEL DE EDUCACION ALCANZADO 138

CUADRO Nº 10: POBLACION MINUSVALIDA DE 6 Y MAS AÑOS, POR GRANDES GRUPOS DE EDAD, SEGUN PROVINCIA Y CONDICION DE ACTIVIDAD 139

CUADRO Nº 11: POBLACION MINUSVALIDA DE 6 Y MAS AÑOS, POR GRANDES GRUPOS DE EDAD, SEGUN PROVINCIA Y CATEGORIA DE OCUPACION 141

CUADRO Nº 12: POBLACION CENSADA DE 6 Y MAS AÑOS, POR AREA URBANA Y RURAL; SEGUN PROVINCIA Y CONDICION DE ACTIVIDAD Y SEXO 142

CUADRO Nº 13: POBLACION OCUPADA DE 15 Y MAS AÑOS, POR OCUPACION PRINCIPAL; SEGUN PROVINCIA Y SEXO 145

CUADRO Nº 14: POBLACION OCUPADA DE 15 Y MAS AÑOS, POR CATEGORIA DE OCUPACION; SEGUN PROVINCIA, RAMA DE ACTIVIDAD Y SEXO 146

CUADRO Nº 15: TOTAL DE VIVIENDAS Y POBLACION CENSADA, POR TIPO DE VIVIENDA Y LUGAR DONDE FUE CENSADA, SEGUN PROVINCIA 148

CUADRO Nº 16: VIVIENDAS PARTICULARES POR CONDICION DE OCUPACION, SEGUN PROVINCIA 148

CUADRO Nº 17: VIVIENDAS PARTICULARES CON OCUPANTES PRESENTES, POR TIPO DE SERVICIO QUE TIENE; SEGUN PROVINCIA 149

CUADRO Nº 18: VIVIENDAS PARTICULARES CON OCUPANTES PRESENTES, POR REGIMEN DE TENENCIA; SEGUN PROVINCIA 149

CUADRO Nº 19: ARTEFACTOS Y EQUIPOS DEL HOGAR, SEGUN PROVINCIA 150

CUADRO Nº 20: VIVIENDAS PARTICULARES CON OCUPANTES PRESENTES, POR NUMERO DE HOGARES Y NUMERO DE PERSONAS POR DORMITORIO; SEGUN PROVINCIA 151

ELABORADO POR LA DECG - DNCE - INEI - 1994

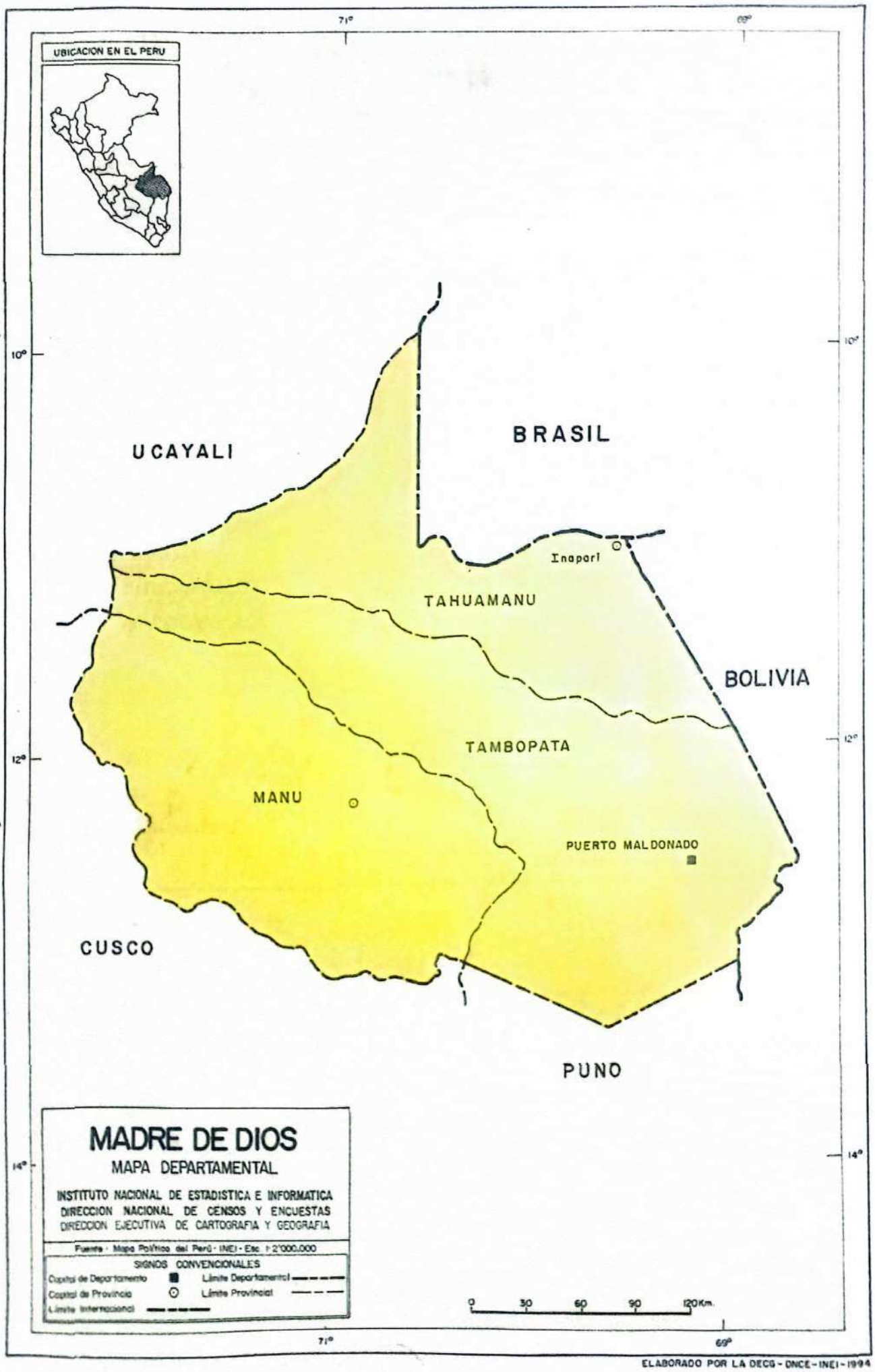
UBICACION EN EL PERU
71°
69°
10°
12°
14°
UCAYALI
BRASIL
Inapari
TAHUAMANU
BOLIVIA
TAMBOPATA
MANU
PUERTO MALDONADO
CUSCO
PUNO
MADRE DE DIOS
MAPA DEPARTAMENTAL
INSTITUTO NACIONAL DE ESTADISTICA E INFORMATICA
DIRECCION NACIONAL DE CENSOS Y ENCUESTAS
DIRECCION EJECUTIVA DE CARTOGRAFIA Y GEOGRAFIA
Fuente : Mapa Político del Perú - INEI - Esc. 1:2'000.000
SIGNOS CONVENCIONALES
Capital de Departamento
Capital de Provincia
Límite Internacional
Límite Departamental
Límite Provincial
0 30 60 90 120Km.
ELABORADO POR LA DECG - ONCE - INEI - 1994

DPTO. DE MADRE DE DIOS: POBLACION CENSADA Y SUPERFICIE TERRITORIAL, SEGUN PROVINCIAS Y DISTRITOS: 1993

Nº	PROVINCIAS Y DISTRITOS	POBLACION CENSADA	SUPERFICIE (Km^2)
	TOTAL	67006	85182.63
	TAMBOPATA	48738	36268.49
1	TAMBOPATA	36958	24322.16
2	INAMBARI	5266	4914.12
3	LAS PIEDRAS	4514	7032.21
	MANU	13827	27717.26
1	MANU	1559	6928.28
2	FITZCARRALD	458	10015.48
3	MADRE DE DIOS	11810	10773.5
	TAHUAMANU	6443	21196.88
1	INAPARI	841	14853.66
2	IBERIA	3858	2549.32
3	TAHUAMANU	1744	3,793.90

¡Ahora a su alcance!

INSTITUTO NACIONAL DE ESTADISTICA E INFORMATICA

Resultados Definitivos de los Censos Nacionales 1993

(por Departamentos)

Toda la información de 37 variables sobre los Censos Nacionales de Población y Vivienda de los 24 Departamentos y la Provincia Constitucional del Callao. La población y sus características generales, culturales, educativas, estado civil y religioso; fecundidad y mortalidad; características de las viviendas y hogares.
Se incluyen anexos sobre las actividades censales desarrolladas, características metodológicas, temas investigados, glosario de términos censales, etc.

Simultáneamente ofrecemos el documento

PERFIL SOCIO-DEMOGRAFICO

(por Departamentos)

Este documento presenta un análisis referido a las características demográficas de la población, crecimiento, distribución geográfica, flujos migratorios, fecundidad. Las características sociales: educación, analfabetismo, población minusválida, orfandad, etc. Asimismo, analiza las características socio-demográficas de la población económicamente activa y las características de la infraestructura de las viviendas, así como la disponibilidad, acceso a los servicios básicos y equipamiento de los Hogares

Adquiera estas publicaciones en la Of. de Ventas del INEI Av. 28 de Julio 1056 Lima 1, ó en las Oficinas Regionales o Sub-Regionales de su localidad.

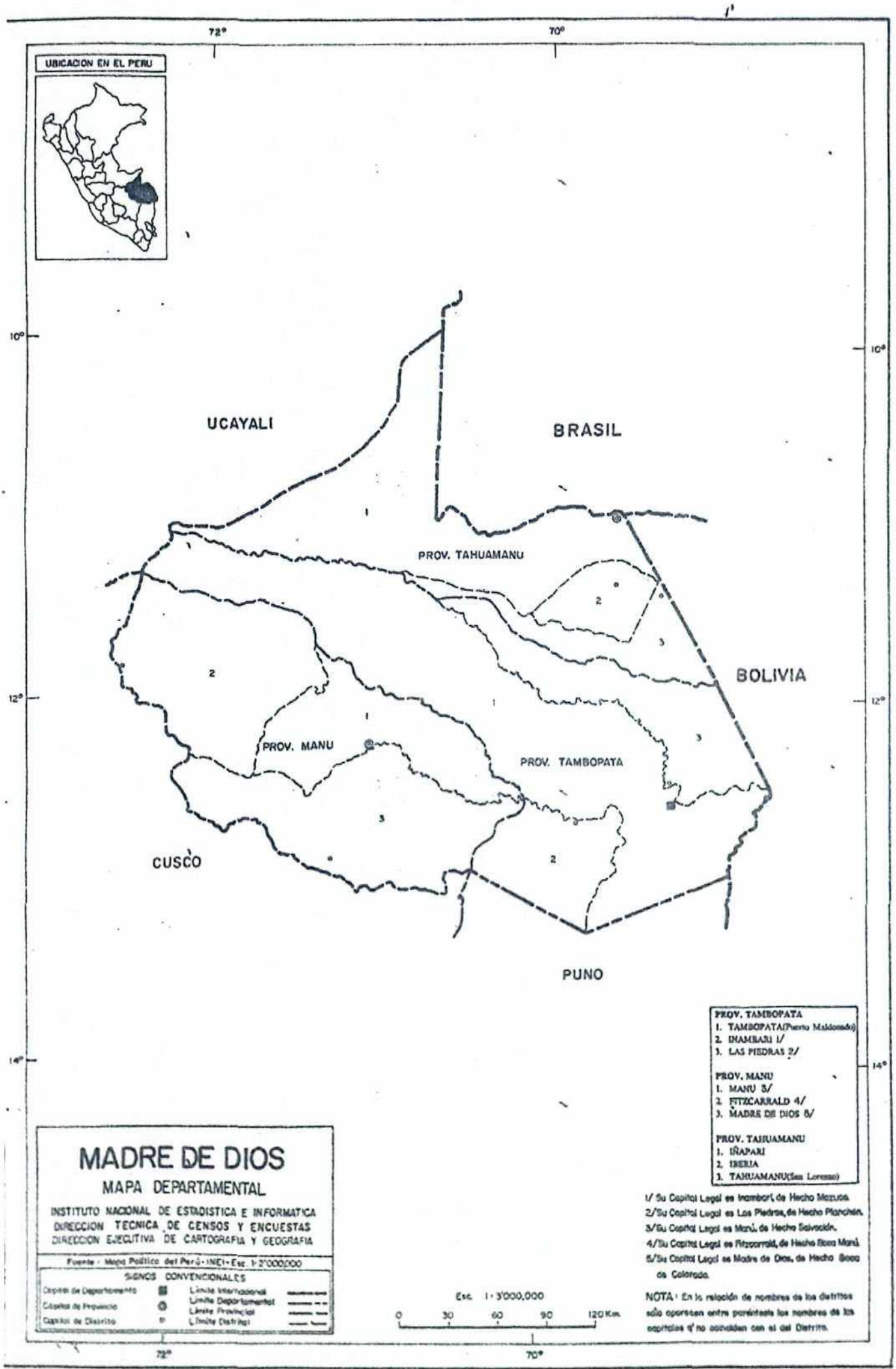
UBICACION EN EL PERU
72°
70°
10°
12°
14°
UCAYALI
BRASIL
BOLIVIA
CUSCO
PUNO
PROV. TAHUAMANU
PROV. MANU
PROV. TAMBOPATA
1
2
3
PROV. TAMBOPATA
1. TAMBOPATA(Puerto Maldonado)
2. INAMBARI 1/
3. LAS PIEDRAS 2/
PROV. MANU
1. MANU 3/
2. FITZCARRALD 4/
3. MADRE DE DIOS 5/
PROV. TAHUAMANU
1. IÑAPARI
2. IBERIA
3. TAHUAMANU(Iñapa Lorenzo)
1/ Su Capital Legal es Inambari, de Hecho Mazuco.
2/ Su Capital Legal es Las Piedras, de Hecho Planchon.
3/ Su Capital Legal es Manú, de Hecho Salvación.
4/ Su Capital Legal es Fitzcarrald, de Hecho Boca Manú.
5/ Su Capital Legal es Madre de Dios, de Hecho Boca de Colorado.
NOTA: En la relación de nombres de los distritos sólo aparecen entre paréntesis los nombres de las capitales q' no coinciden con el del Distrito.
MADRE DE DIOS
MAPA DEPARTAMENTAL
INSTITUTO NACIONAL DE ESTADISTICA E INFORMATICA
DIRECCION TECNICA DE CENSOS Y ENCUESTAS
DIRECCION EJECUTIVA DE CARTOGRAFIA Y GEOGRAFIA
Fuente : Mapa Político del Perú - INEI - Esc. 1:2'000,000
SIGNOS CONVENCIONALES
Capital de Departamento
Capitales de Provincia
Capitales de Distrito
Límite Internacional
Límite Departamental
Límite Provincial
Límite Distrital
Esc. 1:3'000,000
0 30 60 90 120 Km.
ELABORADO POR LA DECG - DTCE - INEI - 1994

MADRE DE DIOS : INDICADORES BASICOS 1993.

A. TERRITORIO	
1. Superficie (Km²)	85 182,63
2. Densidad (Hab/km²)	0,8
B. CARACTERISTICAS DEMOGRAFICAS	
1. Población Total	69 854
2. Población Censada en el Area Urbana (Porcentaje)	57,4
3. Población Censada Masculina (Porcentaje)	56,5
4. Incremento de la Población en 12 años	
– Absoluto	34 066
– Porcentaje	95,2
5. Incremento Anual de la Población	
– Absoluto	2 839
– Tasa de Crecimiento (Porcentaje)	5,7
6. Tiempo de Duplicación (Años)	12,0
7. Población Censada por Grandes Grupos de Edad (Porcentaje)	
0 – 14	39,5
15 – 64	58,6
65 y más	1,9
8. Indice de Masculinidad (Hombres por cada 100 Mujeres)	130,1
9. Relación de Dependencia Demográfica (Porcentaje)	70,7
10. Edad Mediana (Años)	21,0
11. Mujeres de 15 a 49 años	14 502
12. Número Medio de Hijos Nacidos Vivos en Mujeres de 15–49 años	2,7
C. CARACTERISTICAS EDUCATIVAS DE LA POBLACION DE 15 Y MAS AÑOS	
1. Tasa de Analfabetismo (Porcentaje)	
Total	8,0
Hombres	4,0
Mujeres	12,9
2. Tasa de Asistencia Escolar (Porcentaje)	
6 – 11 años	89,1
12 – 17 años	73,1
3. Nivel Educativo Promedio (Años de Estudio)	7,3
4. Proporción de Población con Primaria (Porcentaje)	37,9

MADRE DE DIOS : INDICADORES BASICOS 1993.

D. CARACTERISTICAS ECONOMICAS DE LA POBLACION DE 15 Y MAS AÑOS

1. Población de 15 y más años	40 518
2. Población Económicamente Activa	27 091
3. Tasa de Actividad (Porcentaje)	
Total	66,9
Hombres	86,9
Mujeres	36,7
4. Tasa de Actividad por grupos de edad (Por cien).	
15 - 64	67,2
65 y más	56,2
5. Tasa de Desocupación (Por cien)	3,0
6. Distribución de la población ocupada por Sectores Económicos (Porcentaje)	
Extractivo	51,6
Transformación	7,8
Servicios	40,6

E. CARACTERISTICAS DE LA VIVIENDA Y LOS HOGARES

1. VIVIENDA

. Viviendas Particulares	14 992
. Viviendas Ocupadas (Porcentaje)	97,2
. Viviendas "Usufructuada" 1/ (Porcentaje)	15,0
. Choza o Cabaña (Porcentaje)	20,5
. Abastecimiento de Agua a través de Pilón de Uso Público (Porcentaje)	16,8
. Viviendas con Servicio Higiénico, Tipo Pozo Ciego o Negro (Porcentaje)	38,2
. Viviendas sin Servicio Higiénico (Porcentaje)	39,4
. Viviendas con Piedra con Barro en las Paredes (Porcentaje)	0,2
. Viviendas con Piso de Tierra (Porcentaje)	38,7
. Viviendas sin Alumbrado Eléctrico (Porcentaje)	50,9

2. HOGARES

. Jefes de Hogar Mujeres (Porcentaje)	17,9
. Hogares con Hacinamiento 2/ (Porcentaje)	31,6
. Hogares con Servicio Telefónico (Porcentaje)	1,9
. Hogares que Destinan un Espacio de la Vivienda para realizar una Actividad Económica (Porcentaje)	15,6

1/ Se refiere a viviendas ocupadas sin pago

2/ Se considera a los hogares donde más de tres personas comparten un mismo cuarto.

I. CARACTERISTICAS DEMOGRAFICAS

- *Población Total*
- *Población Urbana y Rural*
- *Población por Provincias*
- *Densidad Poblacional*
- *Composición de la Población por Sexo y Edad*
- *Fecundidad*
- *Migración*

I. CARACTERISTICAS DEMOGRAFICAS

1.1 POBLACION TOTAL

Según el IX Censo de Población y IV de Vivienda de 1993, la población total del departamento de Madre de Dios es de **69,854** habitantes. Esta población está constituida por: la población nominalmente censada (67,008 personas), la población no censada en el Empadronamiento (1,409 personas) y la población de las Comunidades Nativas de la Amazonía a las cuales no se pudo empadronar por su difícil acceso y lejanía (1,437 personas).

La población no censada en el Empadronamiento se calculó a través de la Encuesta de Evaluación Censal post-empadronamiento, aplicada al 1% de viviendas seleccionadas al azar y/o sus ocupantes, estimándose una tasa de omisión censal a nivel departamental de 2,06%, es decir, 1,409 habitantes. Esta tasa de omisión es inferior a la de todos los censos anteriores.

CUADRO N° 1.1

DPTO. DE MADRE DE DIOS: POBLACION TOTAL, CENSADA, NO CENSADA Y ESTIMADA EN LA AMAZONIA, EN LOS CENSOS DEL PRESENTE SIGLO

AÑO	POBLACION			
	TOTAL	CENSADA	NO CENSADA	ESTIMADA EN LA AMAZONIA
1940	25212	4950	262	20000
1961	25269	14890	579	9800
1972	25154	21304	750	3100
1981	35788	33007	781	2000
1993	69854	67008	1409	1437

FUENTE: INEI - CENSOS NACIONALES DE 1940, 1961, 1972, 1981 Y 1993.

En base a la tasa de crecimiento intercensal observada en el período de 1981-1993, se estima que la población total del departamento, al 30 de junio de 1994, es de 73,700 habitantes.

El departamento de Madre de Dios, en cuanto a su volumen poblacional, es el menos poblado del país, alberga al 0,3% de la población. En las últimas tres décadas casi mantiene su importancia relativa poblacional, respecto al total nacional.

En los últimos doce años, de 1981 a 1993, la población total de Madre de Dios se incrementó en 34,066 habitantes, esto es, 2,839 personas por año.

Considerando que la población total de 1981 fue de 35,788 personas, en términos relativos, el incremento intercensal es de 95,2%.

CUADRO N° 1.2

DPTO. DE MADRE DE DIOS: POBLACION TOTAL Y TASA DE CRECIMIENTO EN LOS CENSOS DEL PRESENTE SIGLO

AÑO	POBLACION TOTAL	INCREMENTO INTERCENSAL		INCREMENTO ANUAL (Hab.)	TASA DE CRECIMIENTO (Promedio Anual)
		ABSOLUTO (Hab.)	%		
1940	25212				
		57	0,2	3	0,0 a/
1961	25269				
		-115	-0,5	-10	0,0 a/
1972	25154				
		10634	42,3	1182	3,9
1981	35788				
		34066	95,2	2839	5,7
1993	69854				

a/ menor a 0,1
FUENTE: INEI - CENSOS NACIONALES DE 1940, 1961, 1972, 1981 Y 1993.

La población del departamento, entre 1981 y 1993, experimentó una tasa de crecimiento promedio anual de 5,7%, que es muy superior al crecimiento promedio nacional (2,0%) y a la vez es el departamento que tiene la mayor tasa de crecimiento del país. En el período 1972 - 1981 su velocidad de crecimiento fue de 3,9%. Entre los períodos de 1940 -1961 y 1961 - 1972, el crecimiento poblacional ha sido menor al 0,1% por año.

Esta tendencia del ritmo de crecimiento poblacional, se explicaría fundamentalmente, por su elevado nivel de fecundidad y por el efecto de la migración. Madre de Dios es un departamento "receptor" de población.

En los últimos 50 años se ha producido un importante incremento poblacional. La población total del departamento en 1993, es casi el triple (2,8 veces) que la población de 1940, de 1961 y de 1972, pues en dichos períodos intercensales la población de Madre de Dios se ha mantenido en poco más de 25 mil habitantes. En cambio, respecto a la población de 1981 es el doble de su población.

GRAFICO N° 1.1

DPTO. DE MADRE DE DIOS: EVOLUCION DE LA POBLACION Y TASA DE CRECIMIENTO EN LOS CENSOS DEL PRESENTE SIGLO

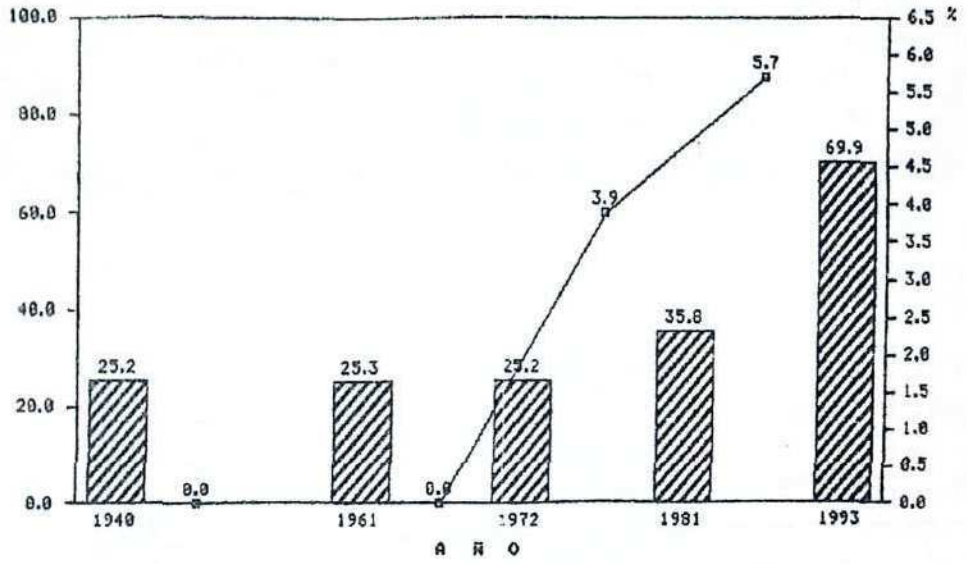

1.2 POBLACION URBANA Y RURAL

La población censada en los centros poblados urbanos [1]/del departamento de Madre de Dios es de 38,433 habitantes, que representa el 57,4% de la población nominalmente censada. La población empadronada en los centros poblados rurales es de 28,575 personas, que significa el 42,6% de la población censada.

Las cifras censales de 1993 muestran que, la población de Madre de Dios pasa a concentrarse en una mayor proporción en los centros poblados urbanos (57,4%), hasta antes de 1993, la población era mayoritariamente rural. Así, en 1940, la población rural representó el 73,6% de la población censada en el departamento. En 1961, el 74,6%, en 1972 el 60,1%, en 1981 el 51,6% y en 1993 el 42,6%.

En el período de 1981 a 1993 el crecimiento de la población censada se distribuyó espacialmente de la manera siguiente: 22,473 personas, es decir, el 66,1%, en centros poblados urbanos y 11,528 que representa el 33,9%, en centros poblados rurales.

1/ Para fines censales, se considera como centros poblados urbanos, aquellos que tienen como mínimo 100 viviendas agrupadas contiguamente. Por excepción, se considera urbana a todas las capitales de distrito, aunque no cumplan este requisito. Centros poblados rurales, son aquellos que tienen menos de 100 viviendas agrupadas contiguamente, o que teniendo más de 100 viviendas, estas se encuentran dispersas.

CUADRO N° 1.3

DPTO. DE MADRE DE DIOS: POBLACION CENSADA, URBANA, RURAL Y TASA DE CRECIMIENTO: 1940 - 1993

AÑO	POBLACION			INCREMENTO INTERCENSAL		TASA DE CRECIMIENTO INTERCENSAL (PROMEDIO ANUAL)	
	TOTAL	URBANA	RURAL	URBANA	RURAL	URBANA	RURAL
1940	4950	1306	3644				
				2477	7463	5,2	5,4
1961	14890	3783	11107				
				4716	1698	7,7	1,3
1972	21304	8499	12805				
				7461	4242	7,2	3,2
1981	33007	15960	17047				
				22473	11528	7,6	4,4
1993	67008	38433	28575				

FUENTE: INEI - CENSOS NACIONALES DE 1940, 1961, 1972, 1981 Y 1993.

De acuerdo al censo de 1993, la población urbana y rural del departamento se ha incrementado en proporciones diferentes. La población urbana censada se incrementó en 140,8%, entre 1981 y 1993, esto es, a un promedio de 1,873 personas por año, lo que significa una tasa promedio anual de 7,6%. La población rural censada aumentó en 67,6% en el período intercensal, es decir, a un promedio de 961 personas por año, que representa una tasa promedio anual de 4,4%.

Entre los censos de 1940 y 1993, la población urbana, que fue de 1,306 en 1940 y 38,433 en 1993, ha aumentado en más de 28 veces, en cambio, la población rural, que era de 3,644 en 1940 y 28,575 en 1993, ha crecido en cerca de siete veces.

En cifras absolutas la población del área urbana continúa aumentando, sin embargo, su velocidad de crecimiento viene disminuyendo ligeramente desde mediados de la década del 60, para incrementarse luego en el período intercensal de 1981 - 1993. En estos mismos períodos, la población del área rural ha crecido a un ritmo inferior al observado en el area urbana, habiendo pasado de 3,2% en 1972 - 1981 a 4,4% en 1981 - 1993.

GRAFICO N° 1.2

DPTO. DE MADRE DE DIOS: POBLACION CENSADA URBANA Y RURAL EN LOS CENSOS DEL PRESENTE SIGLO

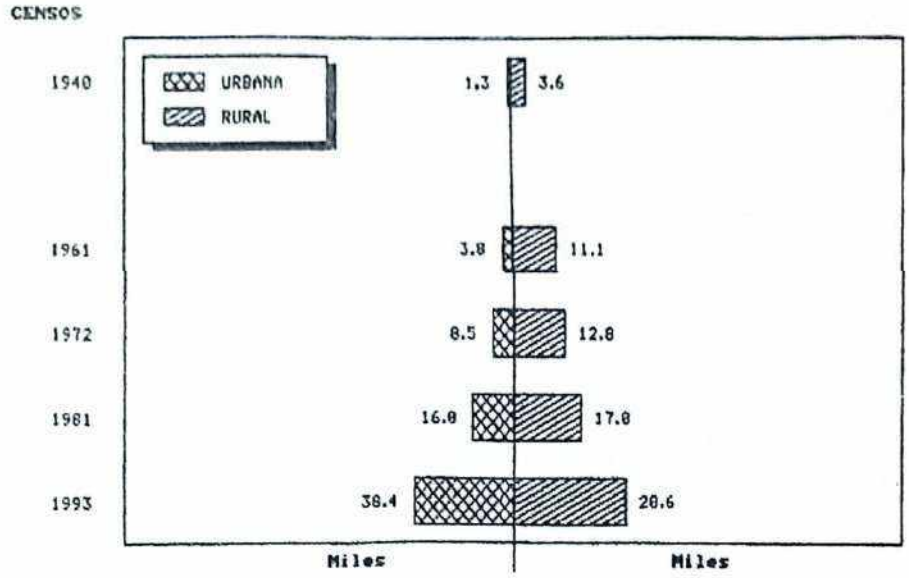

GRAFICO N° 1.3

DPTO. DE MADRE DE DIOS: COMPOSICION DE LA POBLACION CENSADA URBANA-RURAL 1940-1993

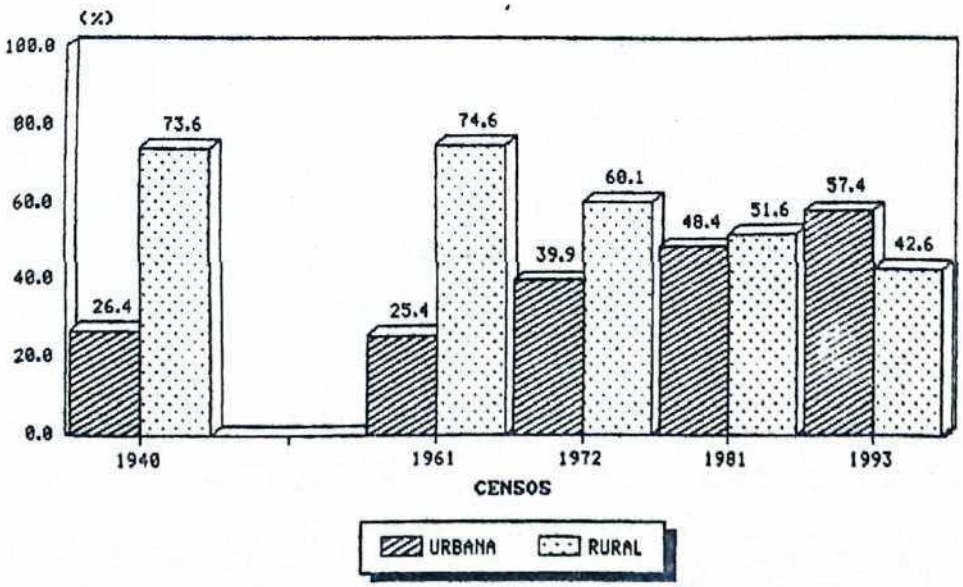

1.3 POBLACION POR PROVINCIAS

a) Población Total

Según la división político-administrativa, el departamento de Madre de Dios tiene 3 provincias y 9 distritos.

En el departamento de Madre de Dios, existe una desigual distribución de la población entre sus divisiones Polítíco-administrativa. La población de la provincia de Tambopata (48,051 habitantes) es siete veces la población de la provincia de Tahuamanú (6,876 habitantes) que es la menos poblada del departamento y un poco más de tres veces la población de Manú (14,927).

La provincia de Manú es la única que en el período 1981 - 1993, incrementa su importancia relativa con respecto al total departamental. Así en 1981 albergaba el 12,2% de la población y en 1993 residen en ella el 21,4%. En cambio, las provincias de Tambopata y Tahuamanú disminuyen su importancia poblacional en dicho período intercensal.

CUADRO N° 1.4

DPTO. DE MADRE DE DIOS: DISTRIBUCION DE LA POBLACION TOTAL, SEGUN PROVINCIAS: 1972, 1981 Y 1993.

PROVINCIA	POBLACION					
	1972		1981		1993	
	ABSOLUTO	%	ABSOLUTO	%	ABSOLUTO	%
TOTAL	25154	100,0	35788	100,0	69854	100,0
TAMBOPATA	16993	67,5	26164	73,1	48051	68,8
MANU	1857	7,4	4379	12,2	14927	21,4
TAHUAMANU	6304	25,1	5245	14,7	6876	9,8

FUENTE: INEI - Censos Nacionales de 1972, 1981 y 1993.

En términos absolutos, entre 1981 y 1993, la población de la provincia de Tambopata se incrementa en 21,887 personas, lo que equivale a 1,824 personas por año.

Las provincias de Manú y Tahuamanú, en el mismo período intercensal, aumentan en 879 y 136 personas por año, respectivamente.

La provincia de Manú que en 1981 ocupaba el tercer lugar, sube al segundo, desplazando a la provincia de Tahuamanú. Actualmente la provincia de Manú es más del triple de la que tenía en 1981 y poco más del doble de la de Tahuamanú.

GRAFICO N° 1.4

DPTO.DE MADRE DE DIOS: DISTRIBUCION DE LA POBLACION POR PROVINCIAS: 1981 Y 1993

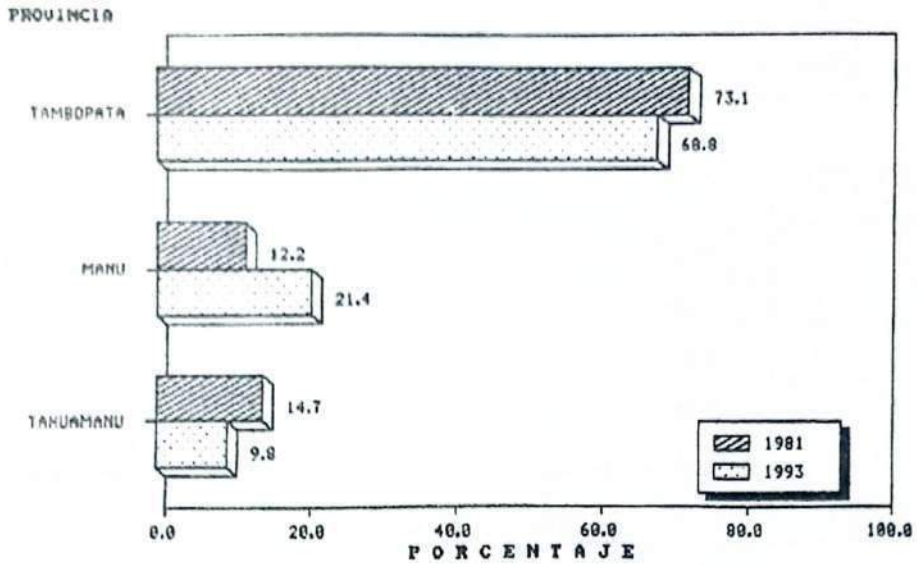

b) Crecimiento

Manú, es la provincia que crece más rápidamente y se sitúa muy por encima del promedio departamental (5,7%). En el período intercensal 1972 - 1981 registró una tasa de crecimiento promedio anual de 9,9% y en el período 1981 - 1993 aumenta a 10,8%.

Las provincias de Tambopata y Tahuamanú crecen a una velocidad por debajo del promedio departamental, presentan tasas de crecimiento de 5,2% y 2,3%, respectivamente.

CUADRO N° 1.5

DPTO.DE MADRE DE DIOS: TASA DE CRECIMIENTO DE LA POBLACION TOTAL, SEGUN PROVINCIAS: 1972-1981 y 1981-1993

PROVINCIA	TASA DE CRECIMIENTO ANUAL (%)	
	1972-1981	1981 - 1993
TOTAL	3,9	5,7
TAMBOPATA	4,9	5,2
MANU	9,9	10,8
TAHUAMANU	-0,2	2,3

FUENTE: INEI - Censos Nacionales de 1972, 1981 y 1993.

Las provincias de Tambopata y Manú, aumentan ligeramente su velocidad de crecimiento con respecto al período intercensal 1972 - 1981. La provincia de Tahuamanú de tener una tasa de crecimiento negativa (-0,2%) en dicho período, pasa a ser positiva en 1981 - 1993 (2,3%).

GRAFICO N° 1.5

DPTO. DE MADRE DE DIOS: TASA DE CRECIMIENTO, SEGUN PROVINCIAS: 1972-81 y 1981-93

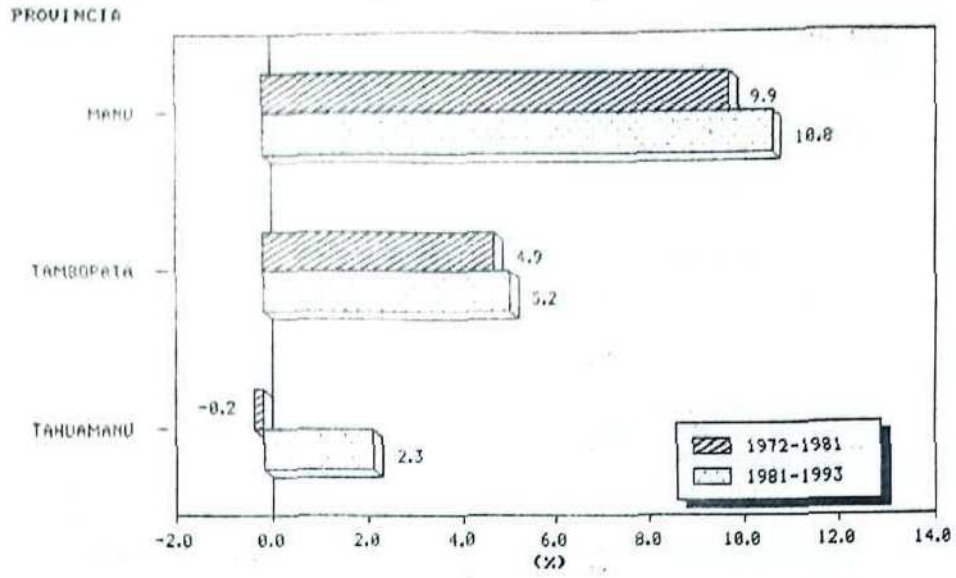

c) Población Urbana y Rural

La población en los centros poblados urbanos del departamento de Madre de Dios representa el 57,4% del total, observándose que en la provincia de Tahuamanú el 68,0% de su población se concentra en centros poblados urbanos, seguido de Tambopata, donde el 66,9% de su población es urbana.

En el período intercensal 1981-1993, las provincias de Tahuamanú y Tambopata, concentra una mayor proporción de población urbana, al pasar de 53,3% y 53,1% en 1981 a 68,0% y 66,9%, en 1993, respectivamente. Las mismas que superan el promedio del departamento.

Del total de población urbana, la provincia de Tambopata alberga el 81,3%, le siguen en orden de importancia Tahuamanú con el 11,4% y Manú con el 7,3%.

CUADRO N° 1.6

DPTO.DE MADRE DE DIOS: POBLACION CENSADA URBANA, SEGUN PROVINCIAS: 1972, 1981 y 1993

PROVINCIA	1972		1981		1993	
	ABS.	% DE POBL. URBANA	ABS.	% DE POBL. URBANA	ABS.	% DE POBL. URBANA
TOTAL	8499	39,9	15960	48,4	38433	57,4
TAMBOPATA	5587	38,9	13056	53,1	31249	66,9
MANU	226	14,0	276	7,9	2800	20,3
TAHUAMANU	2686	60,3	2629	53,3	4384	68,0

FUENTE: INEI - CENSOS NACIONALES DE 1972, 1981 Y 1993.

La población de la provincia de Manú reside mayoritariamente en el área rural (79,7%). En relación a 1981, se observa una tendencia a la disminución de dicha proporción.

CUADRO N° 1.7

DPTQ.DE MADRE DE DIOS: POBLACION CENSADA RURAL, SEGUN PROVINCIAS: 1972, 1981 y 1993

PROVINCIA	1972		1981		1993	
	ABS.	% DE POBLACION RURAL	ABS.	% DE POBLACION RURAL	ABS.	% DE POBLACION RURAL
TOTAL	12805	60,1	17047	51,6	28575	42,6
TAMBOPATA	8761	61,1	11527	46,9	15489	33,1
MANU	1394	86,0	3221	92,1	11027	79,7
TAHUAMANU	2650	49,7	2299	46,7	2059	32,0

FUENTE: INEI - CENSOS NACIONALES DE 1972, 1981 Y 1993.

d) Población al 30 de Junio de 1994

En base a la tasa de crecimiento intercensal observada en el período de 1981-1993, se estima que la población total del departamento, al 30 de junio de 1994, es de 73,700 habitantes.

Esta proyección tiene un carácter preliminar. Las proyecciones definitivas que serán elaboradas por el INEI, a partir de los resultados de este Censo Nacional, analizarán detenidamente los diferentes componentes del crecimiento, o disminución, de la población.

CUADRO N° 1.8

DPTO. DE MADRE DE DIOS: POBLACION 1/ PROYECTADA AL 30 DE JUNIO, SEGUN PROVINCIAS: 1994

PROVINCIA	POB. AL 30 DE JUNIO	
	ABSOLUTO	%
TOTAL	73700	100,0
TAMBOPATA	50279	68,2
MANU	16420	22,3
TAHUAMANU	7001	9,5

1/ Estimación Preliminar Calculada en Base a la Tasa de Crecimiento Intercensal del Período 1981-1993.
FUENTE: INEI - CENSOS NACIONALES DE 1993.

1.4 DENSIDAD POBLACIONAL

La superficie territorial del departamento de Madre de Dios es de 85,182.63 kilómetros cuadrados (Km²), que representa el 6,6% del territorio nacional.

Según los resultados del censo, el nivel promedio de la ocupación territorial del departamento varió ligeramente de 0,4 habitantes por Km² (h/Km²) en 1981 a 0,8 en 1993. Esta densidad ubica al departamento muy por debajo del promedio nacional, que es de 17,6 habitantes por Km². Madre de Dios es el departamento menos densamente poblado del país.

La densidad poblacional es un indicador que se obtiene relacionando el número de habitantes con la superficie territorial.

CUADRO N° 1.9

DPTO.DE MADRE DE DIOS: SUPERFICIE Y DENSIDAD, SEGUN PROVINCIAS: 1981 y 1993

PROVINCIA	SUPERFICIE TERRITORIAL		DENSIDAD POBLACIONAL Hab/Km²	
	(Km²)	%	1981 a/	1993
TOTAL	85182,63	100,0	0,4	0,8
TAMBOPATA	36268,49	42,6	0,7	1,3
MANU	27717,26	32,5	0,2	0,5
TAHUAMANU	21196,88	24,9	0,2	0,3

FUENTE: INEI - CENSOS NACIONALES DE 1981 Y 1993.

Tambopata es la provincia más densamente poblada con 1,3 habitantes por Km², seguida de Manú con 0,5 h/Km², en conjunto ocupan el 75,1% del territorio departamental.

La provincia de Tahuamanú es la menos densamente poblada, se ubica muy por debajo del nivel departamental (0,8 h/Km²), con 0,3 habitantes por Km².

GRAFICO N° 1.6

DPTO.DE MADRE DE DIOS: DENSIDAD POBLACIONAL, SEGUN PROVINCIAS: 1981 Y 1993

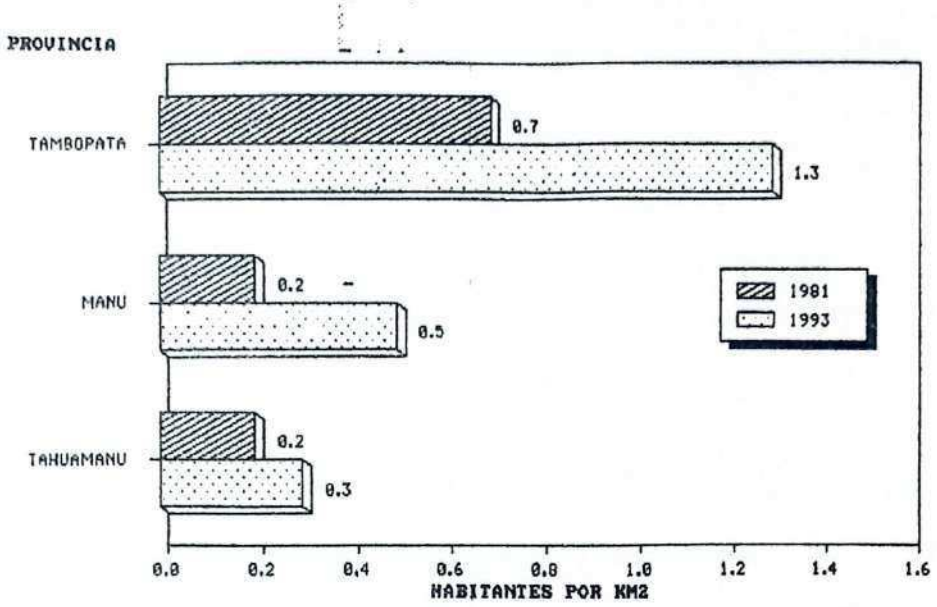

1.5 COMPOSICION DE LA POBLACION POR SEXO Y EDAD

El sexo y la edad son las dos características más importantes en la composición de las poblaciones.

a) COMPOSICION POR SEXO

Las cifras censales de 1993, revelan que la población masculina del departamento es de 37,883 personas que representan el 56,5% de la población censada. La población femenina es de 29,125, es decir, el 43,5%, lo cual indica que en el departamento de Madre de Dios predomina la población masculina.

Esta estructura ha variado con respecto al censo de 1981, en que la población masculina fue el 59,5% y la femenina el 40,5%.

En el período intercensal 1981-1993, tanto la población masculina como la femenina se han incrementado sustancialmente, la población masculina se incrementó en 18,260 personas, es decir, en 93,1% en doce años. Asimismo, la población femenina crece en 15,741 personas.

El índice de masculinidad que expresa el número de hombres por cada 100 mujeres, para 1993 es de 130,1. En el censo anterior el índice de masculinidad fue de 146,6.

CUADRO N° 1.10

DPTO.DE MADRE DE DIOS: POBLACION CENSADA POR SEXO E INDICE DE MASCULINIDAD DE LA POBLACION CENSADA, SEGUN GRUPOS QUINQUENALES DE EDAD: 1981 Y 1993

GRUPOS QUINQUENALES DE EDAD	TOTAL		HOMBRES		MUJERES		INDICE DE MASCULINIDAD	
	1981	1993	1981	1993	1981	1993	1981	1993
TOTAL	33007	67008	19623	37883	13384	29125	146,6	130,1
0-4	4906	10230	2495	5163	2411	5067	103,5	101,9
5-9	4231	9253	2230	4779	2001	4474	111,4	106,8
10-14	3763	7007	1976	3595	1787	3412	110,6	105,4
15-19	3951	6436	2288	3548	1663	2888	137,6	122,9
20-24	4401	7877	2952	4534	1449	3343	203,7	135,6
25-29	3164	7010	2102	4188	1062	2822	197,9	148,4
30-34	2163	5743	1419	3493	744	2250	190,7	155,2
35-39	1691	4211	1056	2694	635	1517	166,3	177,6
40-44	1326	2742	841	1755	485	987	173,4	177,8
45-49	1033	1894	652	1199	381	695	171,1	172,5
50-54	788	1422	537	891	251	531	213,9	167,8
55-59	611	1028	424	652	187	376	226,7	173,4
60-64	421	883	295	585	126	298	234,1	196,3
65 y más	558	1272	356	807	202	465	176,2	173,5

FUENTE: INEI - CENSOS NACIONALES DE 1981 Y 1993

El comportamiento de este índice por grupos de edad, según el censo de 1993, indica que en todos los grupos de edad existen más hombres que mujeres, el mismo que varía entre 101,9 y 196,3 hombres por cada 100 mujeres, siendo el grupo de edad entre 60 y 64 años el que presente el mayor predominio de población masculina (196 hombres por cada 100 mujeres).

CUADRO N° 1.11

DPTO.DE MADRE DE DIOS: POBLACION CENSADA, POR SEXO E INDICE DE MASCULINIDAD, SEGUN PROVINCIAS: 1981 Y 1993

PROVINCIAS	HOMBRES		MUJERES		INDICE DE MASCULINIDAD	
	1981	1993	1981	1993	1981	1993
TOTAL	19623	37883	13384	29125	146,6	130,1
TAMBOPATA	14437	25391	10146	21347	142,3	118,9
MANU	2378	8890	1118	4937	212,7	180,1
TAHUAMANU	2808	3602	2120	2841	132,5	126,8

FUENTE: INEI - CENSOS NACIONALES DE 1981 Y 1993.

En la provincia de Manú, existe un mayor predominio de población masculina (180 hombres por cada 100 mujeres). Las provincias de Tahuamanú (126,8) y Tambopata (118,9), tienen índices de masculinidad menores al del promedio del departamento.

CUADRO N° 1.12

DPTO.DE MADRE DE DIOS: POBLACION CENSADA URBANA POR SEXO E INDICE DE MASCULINIDAD, SEGUN PROVINCIAS: 1981 Y 1993

PROVINCIA	HOMBRES		MUJERES		INDICE DE MASCULINIDAD	
	1981	1993	1981	1993	1981	1993
TOTAL	8861	20240	7099	18193	124,8	111,3
TAMBOPATA	7256	16195	5800	15054	125,1	107,6
MANU	162	1639	113	1161	143,4	141,2
TAHUAMANU	1443	2406	1186	1978	121,7	121,6

FUENTE: INEI - CENSOS NACIONALES DE 1981 Y 1993.

En el área urbana de las provincias, el comportamiento del índice de masculinidad es casi similar a la de su población total. En cambio, en el área rural, todas las provincias presentan índices de masculinidad superiores a las del área urbana, alcanzando las provincias de Manú y Tambopata, los índices más altos, 192,0 y 146,1 respectivamente.

CUADRO N° 1.13

DPTO.DE MADRE DE DIOS: POBLACION CENSADA RURAL POR SEXO E INDICE DE MASCULINIDAD, SEGUN PROVINCIAS: 1981 Y 1993

PROVINCIA	HOMBRES		MUJERES		INDICE DE MASCULINIDAD	
	1981	1993	1981	1993	1981	1993
TOTAL	10762	17643	6285	10932	171,2	161,4
TAMBOPATA	7181	9196	4346	6293	165,2	146,1
MANU	2216	7251	1005	3776	220,5	192,0
TAHUAMANU	1365	1196	934	863	146,1	138,6

FUENTE: INEI - CENSOS NACIONALES DE 1981 Y 1993

b) Composición de la población por edad

El censo de 1993, evidencia que el departamento se caracteriza por tener una población jóven, más de la tercera parte de su población (39,5%) es menor de 15 años, proporción similar a la registrada en 1981 y menor a la observada en el censo de 1972 (47,3%).

CUADRO N° 1.14

DPTO.DE MADRE DE DIOS: POBLACION CENSADA, SEGUN SEXO Y GRANDES GRUPOS DE EDAD: 1972, 1981 Y 1993

GRANDES GRUPOS DE EDAD Y SEXO	POBLACION CENSADA					
	1972		1981		1993	
	ABS	%	ABS	%	ABS	%
POB TOTAL	21304	100,0	33007	100,0	67008	100,0
0 - 14	10071	47,3	12900	39,1	26490	39,5
15 - 64	10888	51,1	19549	59,2	39246	58,6
65 y más	345	1,6	558	1,7	1272	1,9
HOMBRES	12210	100,0	19623	100,0	37883	100,0
0 - 14	5200	42,6	6701	34,2	13537	35,7
15 - 64	6789	55,6	12566	64,0	23539	62,2
65 y más	221	1,8	356	1,8	807	2,1
MUJERES	9094	100,0	13384	100,0	29125	100,0
0 - 14	4871	53,6	6199	46,3	12953	44,5
15 - 64	4099	45,1	6983	52,2	15707	53,9
65 y más	124	1,3	202	1,5	465	1,6

FUENTE: INEI - CENSOS NACIONALES DE 1972, 1981 y 1993

Simultáneamente, ha disminuido levemente la proporción de personas de 15 a 64 años que constituyen la fuerza potencial de trabajo, de 59,2% en 1981, pasó a 58,6% en 1993. En cambio, en cifras absolutas el incremento anual fue de 1,641 personas en edad de trabajar.

GRAFICO N° 1.7

DPTO.DE MADRE DE DIOS: DISTRIBUCION RELATIVA DE LA POBLACION CENSADA POR GRANDES GRUPOS DE EDAD: 1981 Y 1993

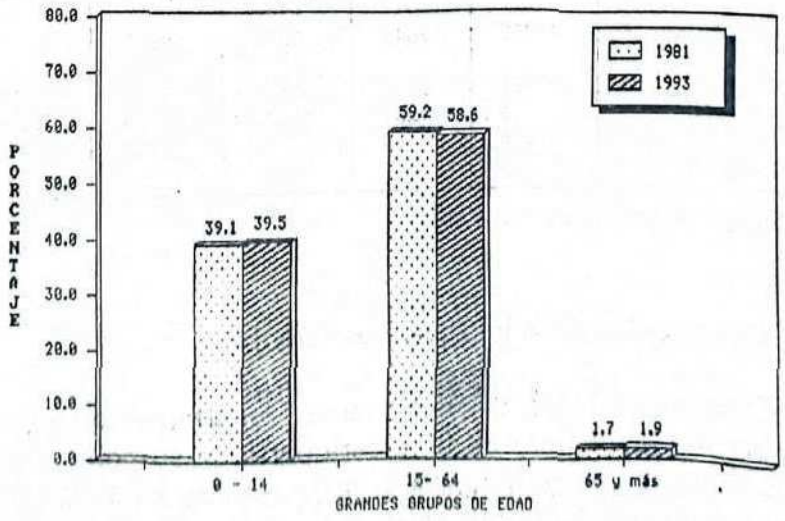

La proporción de población considerada de la "tercera edad", es decir, de 65 y más años de edad, aumentó levemente en los últimos 12 años, al pasar de 1,7% en 1981 a 1,9% en 1993, en términos absolutos el incremento es de 714 personas.

Relacionando los grupos de edad comentados anteriormente, en 1993, por cada 10 personas que están en edad de desarrollar una actividad económicamente productiva (15 a 64 años) hay 7 personas en edad inactiva (menores de 15 años y de 65 y más años). Esto quiere decir, que la relación de dependencia demográfica es de 70,7%. Esta relación fue 68,8% en 1981.

En 1993, la pirámide por edad presenta una ligera reducción en las edades menores y un pequeño incremento en las edades intermedias, destacando una mayor proporción de población masculina en los grupos de 20 a 24 y 25 a 29 años de edad, que se explicaria por la fuerte inmigración hacia el departamento por las actividades auríferas que se desarrolla. La edad mediana de la población, aumentó de 20 a 21 años durante el período intercensal 1981 - 1993. Este comportamiento se aprecia al comparar las pirámides de los Censos de 1981 y 1993 (Ver gráfico Nº 1.8).

GRAFICO Nº 1.8

DPTO.DE MADRE DE DIOS: ESTRUCTURA POBLACIONAL POR SEXO, SEGUN GRUPOS DE EDAD

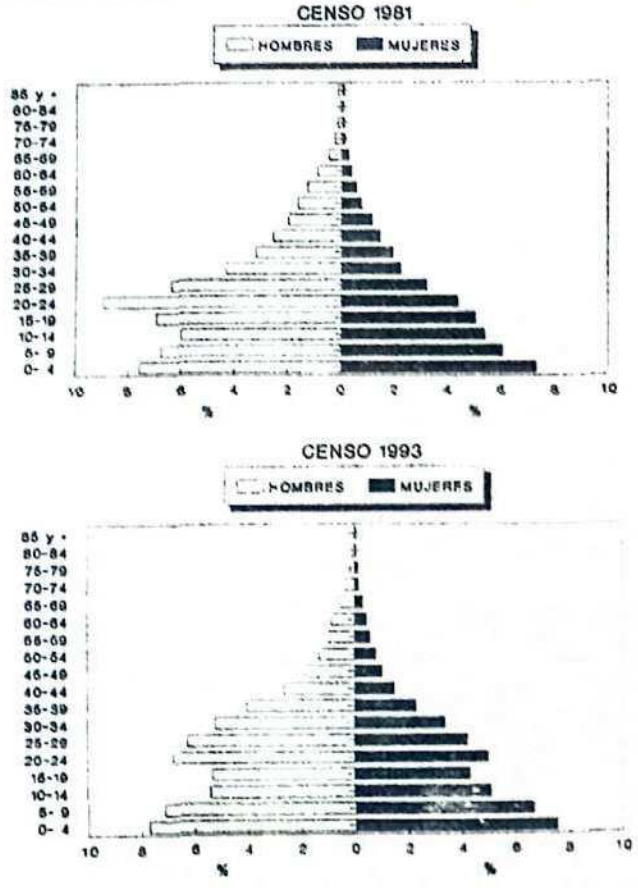

En la provincia de Manú, sólo el 29,3% de la población es menor de 15 años y es la provincia que tiene la población más envejecida. En las provincias de Tahuamanú y Tambopata poco más del 42.0% de su población es menor de 15 años.

Asimismo, la provincia de Manú es la que cuenta con una mayor proporción de personas de 15 a 64 años (69,6%). Le siguen en orden de importancia: Tambopata con 56,0% y Tahuamanú con 54,0%.

CUADRO N° 1.15

DPTO. DE MADRE DE DIOS: POBLACION CENSADA POR GRANDES GRUPOS DE EDAD, SEGUN PROVINCIAS: 1993

PROVINCIA	POBLACION			
	TOTAL	0 - 14	15 - 64	65 Y MAS
TOTAL	67008 (100,0)	26490 (39,5)	39246 (58,6)	1272 (1,9)
TAMBOPATA	46738 (100,0)	19694 (42,1)	26147 (56,0)	897 (1,9)
MANU	13827 (100,0)	4048 (29,3)	9621 (69,6)	158 (1,1)
TAHUAMANU	6443 (100,0)	2748 (42,6)	3478 (54,0)	217 (3,4)

FUENTE: INEI - CENSOS NACIONALES DE 1993.

1.6 FECUNDIDAD

Los resultados del censo de 1993, muestran que el número promedio de hijos por mujer ó paridez media, en el departamento de Madre de Dios es de 2,7. Esta cifra es ligeramente inferior a la observada en el censo de 1981 (3,0), es decir, la paridez media de las mujeres casi se mantiene.

CUADRO N° 1.16

DPTO.DE MADRE DE DIOS: NUMERO PROMEDIO DE HIJOS NACIDOS VIVOS POR MEF(15 A 49 AÑOS), SEGUN GRUPOS DE EDAD: 1981 Y 1993

GRUPOS DE EDAD	1981			1993		
	M E F	H N V	PROMEDIO (Hijos por Mujer)	MEF	H N V	PROMEDIO (Hijos por Mujer)
TOTAL	6419	19068	3,0	14502	38663	2,7
15 - 19	1663	520	0,3	2888	993	0,3
20 - 24	1449	2223	1,5	3343	4591	1,4
25 - 29	1062	3131	2,9	2822	7213	2,6
30 - 34	744	3489	4,7	2250	8231	3,7
35 - 39	635	3724	5,9	1517	7261	4,8
40 - 44	485	3198	6,6	987	5715	5,8
45 - 49	381	2783	7,3	695	4659	6,7

FUENTE: INEI - CENSOS NACIONALES DE 1981 Y 1993.

GRAFICO N° 1.9

DPTO.DE MADRE DE DIOS: NUMERO PROMEDIO DE HIJOS NACIDOS VIVOS POR MEF (15 A 49 AÑOS), SEGUN GRUPOS DE EDAD: 1981 Y 1993

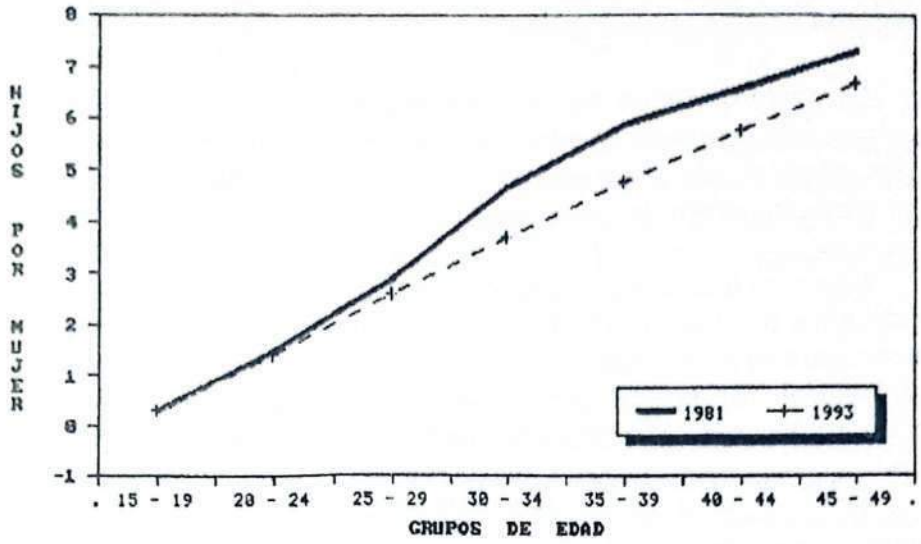

En 1993 podemos apreciar, que el número promedio de hijos nacidos vivos (HNV) en cada grupo quinquenal ha tenido el siguiente comportamiento respecto a 1981. En el grupo de 15 a 19 se ha mantenido la paridez media de las mujeres, entre los 20 y 49 años se observa una disminución, y con mayor intensidad en los grupos de 30 a 34 y 35 a 39 años de edad, en donde la reducción es en promedio, de un hijo por mujer.

A nivel provincial, Manú tiene el menor promedio de hijos por mujer (2,4) el mismo que está por debajo del promedio departamental (2,7), en la provincia de Tambopata, el promedio de hijos por mujer es similar al promedio del departamento (2,7) y la provincia de Tahuamanú, presenta el promedio de hijos por mujer más elevado del departamento (3,1).

CUADRO N° 1.17

DPTO.DE MADRE DE DIOS: NUMERO PROMEDIO DE HIJOS NACIDOS VIVOS, POR MEF (15 A 49 AÑOS), SEGUN PROVINCIAS: 1993

PROVINCIA	MUJERES EN EDAD FERTIL (MEF)	HIJOS NACIDOS VIVOS (HNV)	PROMEDIO DE (HIJOS POR MUJER)
TOTAL	14502	38663	2,7
TAMBOPATA	10402	27995	2,7
MANU	2819	6696	2,4
TAHUAMANU	1281	3972	3,1

FUENTE: INEI- CENSOS NACIONALES DE 1993.

a) Fecundidad y Nivel Educativo

Al analizar el comportamiento que tiene la fecundidad con la educación de las madres, el número promedio de hijos por mujer (paridez media) presenta una relación inversa con el nivel educativo.

La paridez media de las mujeres sin ningún nivel es de 4,4 hijos por mujer, mientras que las madres con algún año de educación superior sólo tienen 1,5 hijos. En general, se observa que a mayor nivel de educación de la mujer, menor es el número promedio de hijos que tienen.

Las provincias de Tahuamanú y Tambopata presentan los mayores promedios de hijos por mujer, en la categoría ningún nivel y primaria. En el nivel de educación secundaria no existen diferencias significativas entre las provincias y en el grupo de mujeres con educación superior, la paridez media varía entre 1,3 hijos que tienen las mujeres de la provincia de Manú y 1,6 hijos las de la provincia de Tahuamanú.

CUADRO N° 1.18

DPTO. DE MADRE DE DIOS: NUMERO PROMEDIO DE HIJOS POR MEF (15 A 49 AÑOS) Y NIVEL EDUCATIVO SEGUN PROVINCIAS: 1993

PROVINCIA	TOTAL	NINGUN NIVEL	PRIMARIA 1/	SECUNDARIA	SUPERIOR
TOTAL	2,7	4,4	3,4	1,9	1,5
TAMBOPATA	2,7	4,5	3,6	1,9	1,5
MANU	2,4	3,8	2,5	1,6	1,3
TAHUAMANU	3,1	5,6	4,0	2,1	1,6

1/ Incluye Inicial o Pre-Escolar.
FUENTE: INEI- CENSOS NACIONALES DE 1993.

GRAFICO N° N° 1.10

DPTO. DE MADRE DE DIOS: NUMERO PROMEDIO DE HIJOS NACIDOS VIVOS Y NIVEL EDUCATIVO. SEGUN PROVINCIAS: 1993

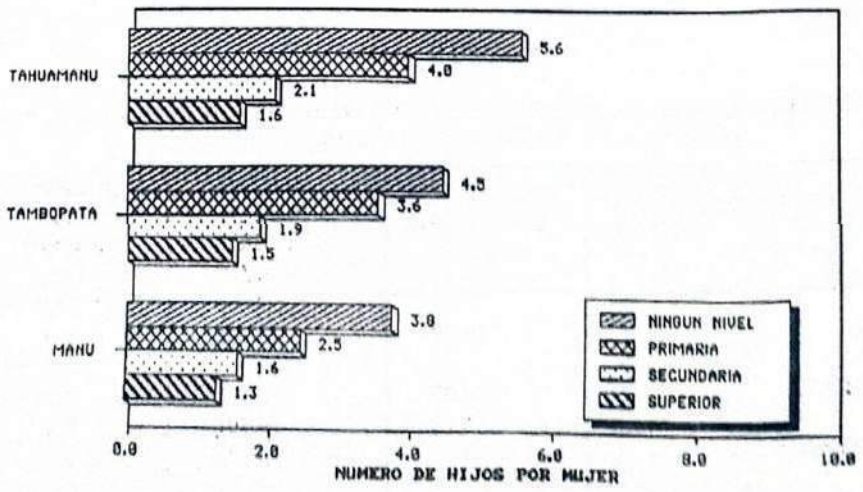

1.7 MIGRACION

En el censo se preguntó a todas las personas sobre el distrito, provincia y departamento de nacimiento, asimismo, a las personas de 5 y más años de edad, el lugar donde residían en 1988.

Esta información, al compararla con el lugar de empadronamiento, permite determinar quienes residen en un lugar distinto de su lugar de nacimiento, es decir, son migrantes de toda la vida. De igual forma, al comparar el lugar de empadronamiento con el lugar de residencia 5 años antes, permite conocer a los migrantes recientes.

a) Migración de Toda la Vida

En el censo de 1993, se registró 29,819 personas que declararon haber nacido en un lugar diferente al departamento de Madre de Dios (inmigrantes), representando el 45,1% de la población censada, es decir, de cada 10 personas que residen en Madre de Dios, cerca de 5 han nacido en otros departamentos del país o en el extranjero. De ese total, 464 son extranjeros. En 1981 se registraron 588 extranjeros.

CUADRO N° 1.19

DPTO.DE MADRE DE DIOS:DISTRIBUCION DE LA POBLACION MIGRANTE INTERNA, SEGUN DEPARTAMENTO DE NACIMIENTO: 1981 Y 1993

DEPARTAMENTO	INMIGRANTES				EMIGRANTES			
	1981	%	1993	%	1981	%	1993	%
TOTAL	13900	100,0	29355	100,0	6156	100,0	9287	100,0
AMAZONAS	40	0,3	21	0,1	13	0,2	12	0,1
ANCASH	131	0,9	153	0,5	51	0,8	66	0,7
APURIMAC	1044	7,5	2323	7,9	49	0,8	238	2,6
AREQUIPA	741	5,3	1640	5,6	331	5,4	713	7,7
AYACUCHO	158	1,1	442	1,5	17	0,3	39	0,4
CAJAMARCA	100	0,7	147	0,5	35	0,6	47	0,5
CUSCO	7718	55,5	17190	58,6	1187	19,3	2542	27,4
HUANCAVELICA	41	0,3	116	0,4	1	0,0 a/	4	0,1
HUANUCO	49	0,4	88	0,3	124	2,0	116	1,3
ICA	148	1,1	269	0,9	69	1,1	118	1,3
JUNIN	97	0,7	257	0,9	77	1,2	59	0,6
LA LIBERTAD	96	0,7	148	0,5	86	1,4	100	1,1
LAMBAYEQUE	79	0,6	78	0,3	114	1,8	141	1,5
LIMA Y CALLAO 1/	1009	7,3	1651	5,6	2647	43,0	3400	36,6
LORETO	193	1,4	271	0,9	295	4,8	308	3,3
MOQUEGUA	111	0,8	235	0,8	34	0,6	50	0,5
PASCO	28	0,2	73	0,2	31	0,5	11	0,1
PIURA	66	0,4	105	0,4	58	0,9	67	0,7
PUNO	1703	12,3	3546	12,1	90	1,5	254	2,7
SAN MARTIN	100	0,7	156	0,5	71	1,2	92	1,0
TACNA	96	0,7	181	0,6	85	1,4	168	1,8
TUMBES	4	0,0 a/	8	0,0 a/	14	0,2	17	0,2
UCAYALI	148	1,1	257	0,9	677	11,0	725	7,8

a/ Menor a 0,1.
1/ Incluye el Departamento de Lima y la Provincia Constitucional del Callao.
FUENTE : INEI - CENSOS NACIONALES DE 1981 Y 1993.

GRAFICO N° 1.11

DPTO. DE MADRE DE DIOS: DISTRIBUCION DE LA POBLACION MIGRANTE INTERNA DE TODA LA VIDA: 1981 Y 1993

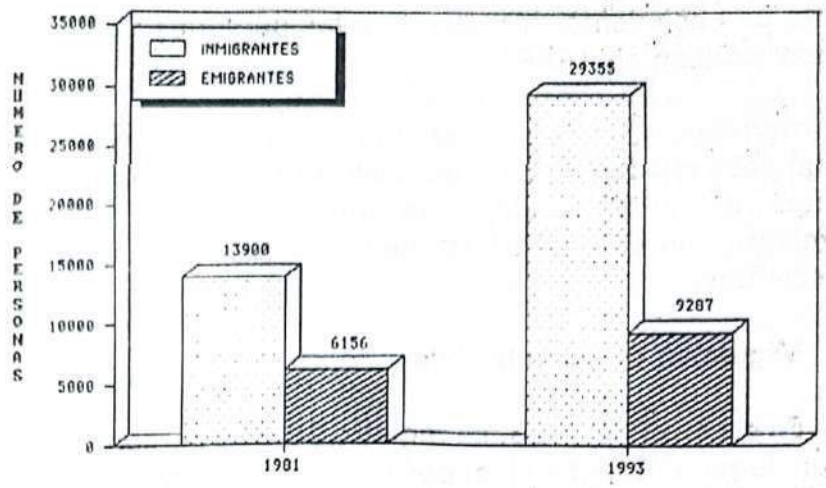

Entre 1981 y 1993, la población inmigrante total se incrementó en 15,331 personas, lo que equivale al 105,8%.

Considerando sólo la migración interna del departamento de Madre de Dios (29,355 personas), 17,190 (58,6%) es población que ha nacido en Cusco, seguido de Puno 3,546 (12,1%), Apurimac 2,323 (7,9%), Lima y Callao 1,651 (5,6%) y Arequipa 1,640 (5,6%), departamentos que en conjunto representan el 89,8% del total de inmigrantes internos.

Al analizar la población emigrante de 9,287 personas, es decir, los nacidos en el departamento de Madre de Dios pero que fueron empadronadas en un lugar diferente al de su nacimiento, se observa que el principal foco de atracción de la población de Madre de Dios, es Lima y Callao 3,400 (36,6%), seguido de Cusco 2,542 (27,4%), Ucayali 725 (7,8%) y Arequipa 713 (7,7%), en conjunto representan el 79,5% del total de emigrantes.

En términos generales, Madre de Dios registra un saldo migratorio positivo, es decir, es mayor el número de personas que han llegado al departamento, en relación al número de personas que salieron.

En 1993, Madre de Dios registra un saldo migratorio positivo equivalente a 20,068 personas, en 1981 este saldo fue de 7,744 personas.

b) Migración Reciente

Según la pregunta planteada en la investigación censal respecto al lugar de residencia cinco años antes, la población inmigrante de 5 y más años de edad que llegó al departamento en el quinquenio 1988-1993 fue de 12,577 personas, que representan el 22,7% de la población censada en el departamento. Esto significa que 2 de cada 100 habitantes son migrantes de los últimos cinco años. De este total 230 personas son extranjeros. En 1981 se registraron 211 extranjeros.

CUADRO N° 1.20

DPTO.DE MADRE DE DIOS: DISTRIBUCION DE LA POBLACION MIGRANTE INTERNA DE 5 AÑOS Y MAS, SEGUN DEPARTAMENTO DE RESIDENCIA HACE 5 AÑOS: 1976-1981 Y 1988-1993

DEPARTAMENTO	INMIGRANTES				EMIGRANTES			
	1976-1981		1988-1993		1976-1981		1988-1993	
TOTAL	8018	100,0	12347	100,0	2396	100,0	7413	100,0
AMAZONAS	9	0,1	5	0,0 a/	1	0,0 a/	6	0,1
ANCASH	47	0,6	33	0,3	13	0,5	23	0,3
APURIMAC	477	6,0	797	6,5	44	1,8	354	4,8
AREQUIPA	619	7,7	893	7,2	159	6,6	712	9,6
AYACUCHO	71	0,9	123	1,0	19	0,8	45	0,6
CAJAMARCA	32	0,4	41	0,3	9	0,4	19	0,3
CUSCO	3883	48,4	6989	56,6	994	41,5	3414	46,0
HUANCAVELICA	5	0,1	22	0,2	3	0,1	6	0,1
HUANUCO	19	0,2	46	0,4	28	1,2	49	0,7
ICA	98	1,2	121	1,0	36	1,5	79	1,1
JUNIN	52	0,6	117	0,9	20	0,8	37	0,5
LA LIBERTAD	41	0,5	47	0,4	24	1,0	64	0,9
LAMBAYEQUE	27	0,3	27	0,2	15	0,6	53	0,7
LIMA Y CALLAO 1/	1424	17,8	1400	11,3	687	28,7	1397	18,8
LORETO	54	0,7	74	0,6	51	2,1	69	0,9
MOQUEGUA	96	1,2	83	0,7	9	0,4	84	1,1
PASCO	17	0,2	25	0,2	4	0,2	6	0,1
PIURA	20	0,3	27	0,2	23	1,0	25	0,3
PUNO	858	10,7	1206	9,8	91	3,8	624	8,4
SAN MARTIN	15	0,2	40	0,3	29	1,2	24	0,3
TACNA	104	1,3	109	0,9	26	1,1	192	2,6
TUMBES	11	0,1	6	0,1	6	0,3	12	0,2
UCAYALI	39	0,5	116	0,9	105	4,4	119	1,6

a/ Menor a 0,1.
1/ Incluye el departamento de Lima y la Provincia Constitucional del Callao
FUENTE: INEI - CENSOS NACIONALES DE 1981 Y 1993

Analizando la migración interna del quinquenio 1988-93, se observa que 12,347 personas se encuentran en condición de inmigrantes recientes. De ese total 6,989 (56,6%) son inmigrantes del Cusco, 1,400 (11,3%) de Lima y Callao; 1,206 (9,8%) de Puno, 893 (7,2%) de Arequipa y 797 (6,5%) de Apurímac, en conjunto representan el 91,4% del total de inmigrantes internos.

Los departamentos que menos inmigrantes aportan a Madre de Dios son: Amazonas, Tumbes, Huancavelica, Lambayeque, Pasco y Piura.

Respecto a los emigrantes internos del departamento de Madre de Dios, estos tienen como lugar de destino: Cusco 3,414 (46,0%), Lima y Callao 1,397 (18,8%), Arequipa 712 (9,6%), Puno 624 (8,4%), Apurímac 354 (4,8%). Estos departamentos representan el 87,6%.

Los departamentos que menos atraen a los migrantes de Madre de Dios son: Amazonas, Huancavelica, Pasco y Tumbes.

Al igual que la migración de toda la vida, el departamento de Madre de Dios presenta en el quinquenio 1988 - 1993 un saldo migratorio positivo de 4,934 personas, es decir, el número de personas que han ingresado es mayor al que ha salido en dicho período. Entre 1976 - 1981 el saldo migratorio fue de 5,622 personas.

GRAFICO N° 1.12

DPTO. DE MADRE DE DIOS: DISTRIBUCION DE LA POBLACION MIGRANTE INTERNA RECIENTE: 1976 - 1981 Y 1988 - 1993

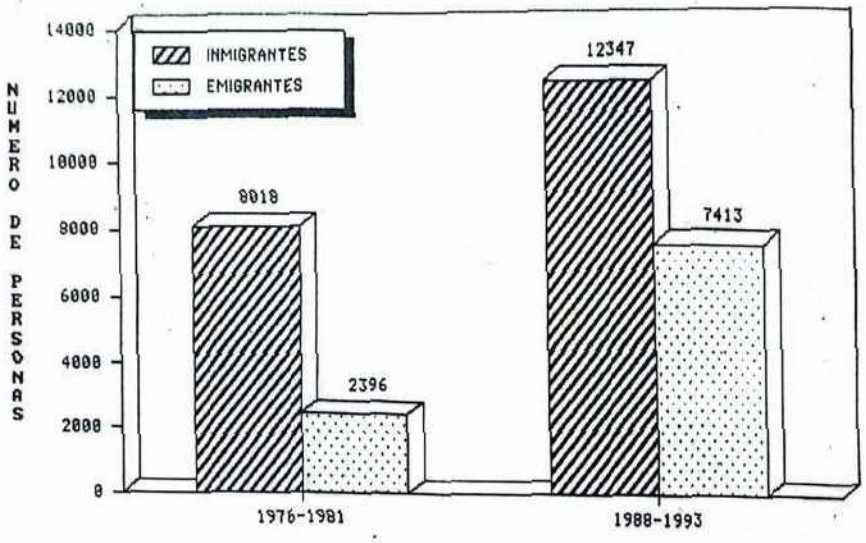

III. CARACTERISTICAS SOCIALES

- *Analfabetismo*
- *Asistencia Escolar*
- *Nivel de Educación*
- *Población Minusválida*
- *Orfandad Materna*
- *Estado Civil o Conyugal*
- *Jefatura del Hogar*
- *Madres Solteras*
- *Idioma o Dialecto Materno*
- *Religión*

II. CARACTERISTICAS SOCIALES

2.1 ANALFABETISMO

Según los resultados del censo de 1993, en el departamento de Madre de Dios existen 3,245 analfabetos, cifra mayor en 1,103 personas respecto a 1981, lo cual significa un incremento de 51,5%.

Se considera analfabeta a toda persona de 15 y más años de edad que no sabe leer ni escribir.

El crecimiento registrado en el período intercensal es determinado por el aumento del analfabetismo en el área rural. En efecto, el número de analfabetos aumentó de 1,492 en 1981 a 2,046 en 1993, esto es 554 personas analfabetas más. En el área urbana, también aumentó el número de analfabetos de 650 en 1981 a 1,199 en 1993.

CUADRO N° 2.1

DPTO. DE MADRE DE DIOS : POBLACION ANALFABETA DE 15 Y MAS AÑOS DE EDAD, SEGUN AREA URBANA Y RURAL: 1981 Y 1993

AREA	1981		1993		INCREMENTO INTERCENSAL		INCREMENTO ANUAL
	ABS.	%	ABS.	%	ABS.	%	
TOTAL 1/	2142	100,0	3245	100,0	1103	51,5	92
URBANA	650	30,3	1199	36,9	549	84,5	46
RURAL	1492	69,7	2046	63,1	554	37,1	46

1/ Excluye a las personas que no declararon si sabían leer y escribir.
FUENTE: INEI - CENSOS NACIONALES DE 1981 Y 1993.

Si bien el analfabetismo aumentó en cifras absolutas, cuando se analiza la variable, en base a una medida relativa como es la tasa de analfabetismo, se observa que en el último período intercensal, ha disminuído de 10,7% en 1981 a 8,0% en 1993, es decir, una reducción de 2,7 puntos porcentuales. En el área urbana, la tasa de analfabetismo disminuye de 7,0% en 1981 a 5,4% en 1993. En el área rural la disminución es más significativa, pasando de 13,9% en 1981 a 11,2% en 1993.

La tasa de analfabetismo según sexo, muestra que en el área rural, la disminución más significativa en el período intercensal se da en las mujeres de 27,4% a 20,1% en 1993. En el área urbana, de 11,8% en 1981 disminuye a 8,7% en 1993. En la población masculina el decrecimiento es significativo en el área rural, de 7,9% en 1981 a 6,9% en 1993. En el área urbana se observa que la tasa de analfabetismo masculina también disminuye de 3,6% en 1981 a 2,6% en 1993.

CUADRO N° 2.2

DPTO. DE MADRE DE DIOS: TASA DE ANALFABETISMO DE LA POBLACION DE 15 Y MAS AÑOS, POR SEXO, SEGUN AREA URBANA Y RURAL: 1981 Y 1993

AREA	TASA DE ANALFABETISMO: 1981			TASA DE ANALFABETISMO: 1993		
	TOTAL	HOMBRES	MUJERES	TOTAL	HOMBRES	MUJERES
TOTAL 1/	10,7	6,1	19,0	8,0	4,8	12,9
URBANA	7,0	3,6	11,8	5,4	2,6	8,7
RURAL	13,9	7,9	27,4	11,2	6,9	20,1

1/ Excluye a las personas que no declararon si sabían leer y escribir.
FUENTE: INEI - CENSOS NACIONALES DE 1981 Y 1993.

GRAFICO N° 2.1

DPTO. DE MADRE DE DIOS: TASA DE ANALFABETISMO DE LA POBLACION DE 15 Y MAS AÑOS, POR SEXO, SEGUN AREA URBANA Y RURAL : 1993

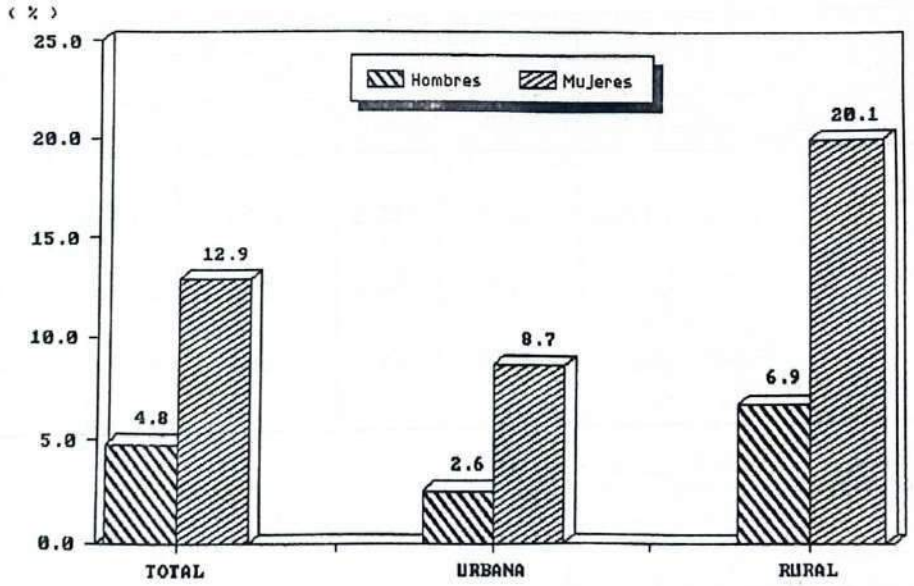

A nivel provincial, se puede observar que la tasa de analfabetismo de la provincia de Manú, está por encima de la tasa promedio departamental, (10,4%). Tahuamanú, aunque en menor proporción, también está sobre el promedio departamental (9,9%). En cambio la provincia de Tambopata presenta una tasa menor al promedio departamental (6,9%).

CUADRO N° 2.3

DPTO. DE MADRE DE DIOS: POBLACION ANALFABETA DE 15 Y MAS AÑOS Y TASA DE ANALFABETISMO, POR SEXO, SEGUN PROVINCIAS: 1993

PROVINCIA	ANALFABETOS			TASA DE ANALFABETISMO		
	TOTAL	HOMBRES	MUJERES	TOTAL	HOMBRES	MUJERES
TOTAL 1/	3245	1157	2088	8,0	4,8	12,9
TAMBOPATA	1860	602	1258	6,9	3,9	10,8
MANU	1019	425	594	10,4	6,3	19,8
TAHUAMANU	366	130	236	9,9	6,0	15,6

1/ Excluye a las personas que no declararon si sabían leer y escribir.
FUENTE: INEI - CENSOS NACIONALES DE 1993.

GRAFICO N° 2.2

DPTO. DE MADRE DE DIOS: TASA DE ANALFABETISMO DE LA POBLACION FEMENINA DE 15 Y MAS AÑOS, SEGUN PROVINCIAS: 1993

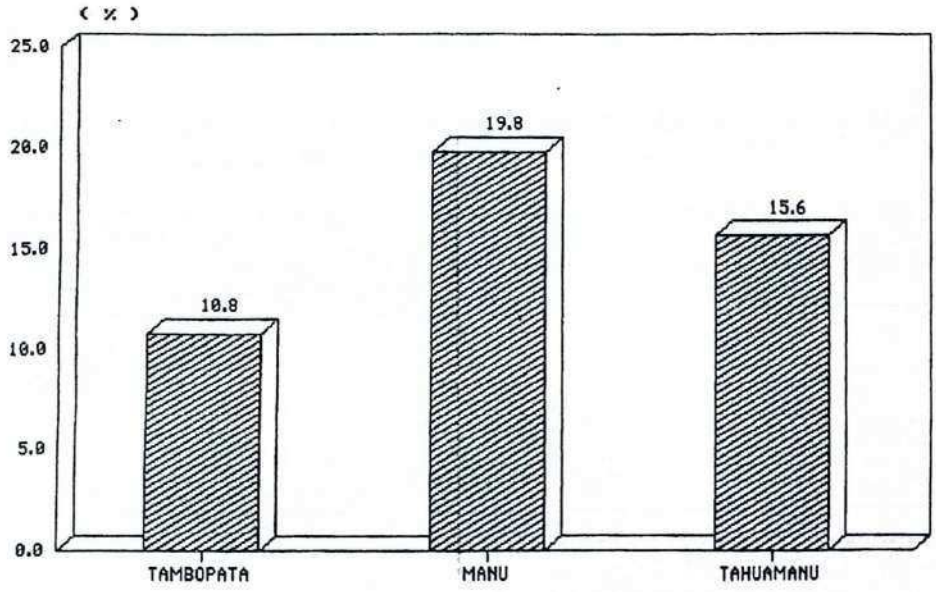

La tasa de analfabetismo según grupos de edad, es mayor en el grupo de 65 y más años (33,0%). En el grupo de 40 a 64 años la tasa es de 18,3%. La población de 30 a 39 años registra una tasa de 5,9%. El grupo de edad de 20 a 29 años muestra una tasa de 4,1%. La población de 15 a 19 años con 2,5%, presenta la más baja tasa de analfabetismo.

En el área urbana, la población de 15 a 19 años de edad registra una tasa de analfabetismo de sólo 1,0%; en el área rural, la tasa es de 4,7% para dicho grupo de edad. En esta última área, el grupo de edad de 65 y más años, con 42,5% muestra la tasa de analfabetismo más alta.

CUADRO N° 2.4

DPTO. DE MADRE DE DIOS: POBLACION ANALFABETA DE 15 Y MAS AÑOS, Y TASA DE ANALFABETISMO POR AREA URBANA Y RURAL, SEGUN GRUPOS DE EDAD: 1993

GRUPOS DE EDAD	TOTAL	AREA		TASA DE ANALFABETISMO		
		URBANA	RURAL	TOTAL	URBANA	RURAL
TOTAL 1/	3245	1199	2046	8,0	5,4	11,2
15 - 19	162	37	125	2,5	1,0	4,7
20 - 29	616	209	407	4,1	2,8	5,5
30 - 39	589	217	372	5,9	3,8	8,9
40 - 64	1459	565	894	18,3	12,3	26,4
65 Y MAS	419	171	248	33,0	24,9	42,5

1/ Excluye a las personas que no declararon si sabían leer y escribir.
FUENTE: INEI - CENSOS NACIONALES DE 1993.

CUADRO N° 2.5

DPTO. DE MADRE DE DIOS: TASA DE ANALFABETISMO DE LA POBLACION DE 15 Y MAS AÑOS, POR GRUPOS DE EDAD, SEGUN PROVINCIAS: 1993

PROVINCIA	TOTAL	GRUPOS DE EDAD				
		15 - 19	20 - 29	30 - 39	40 - 64	65 y MAS
TOTAL 1/	8,0	2,5	4,1	5,9	18,3	33,0
TAMBOPATA	6,9	1,4	3,7	5,1	15,1	28,2
MANU	10,4	5,6	5,1	9,3	28,7	52,9
TAHUAMANU	9,9	2,6	3,5	4,1	21,8	38,2

1/ Excluye a las personas que no declararon si sabían leer y escribir.
FUENTE: INEI - CENSOS NACIONALES DE 1993.

A nivel provincial, las tasas de analfabetismo presentan significativas diferencias, especialmente al analizar los grupos de edad. La población de 65 y más años de edad registra altas tasas de analfabetismo en las provincias de Manú (52,9%) y Tahuamanú (38,2%). Por el contrario, el grupo de edad de 15 a 19 años registran tasas de analfabetismo muy bajas, en Tambopata (1,4%) y Tahuamanú (2,6%).

2.2 ASISTENCIA ESCOLAR

Según el último censo, 18,466 personas de 5 y más años de edad, asisten a los centros educativos de enseñanza regular del departamento, lo que significa una asistencia de 32 personas por cada 100. Esta relación es superior en las mujeres (37 de cada 100) que en los hombres (29 de cada 100).

En la población de 6 a 17 años, se observa que la asistencia escolar en los niños (6 a 11 años), es 89,1% y entre los jóvenes (12 a 17 años), es de 73,1%.

CUADRO N° 2.7

DPTO. DE MADRE DE DIOS: TASA DE ASISTENCIA ESCOLAR POR GRUPOS DE EDAD Y SEXO, SEGUN AREA URBANA Y RURAL: 1993

AREA	GRUPOS DE EDAD Y SEXO					
	6 a 11 Años			12 a 17 Años		
	TOTAL	HOMBRES	MUJERES	TOTAL	HOMBRES	MUJERES
TOTAL	89,1	88,9	89,3	73,1	71,4	74,9
URBANA	92,3	92,3	92,3	83,5	83,6	83,4
RURAL	83,4	83,0	83,7	52,6	50,7	55,1

FUENTE: INEI - CENSOS NACIONALES DE 1993.

De la tasa de asistencia escolar promedio departamental en la población de 6 a 11 años, se deduce que 11 de cada 100 niños no concurren a las escuelas.

GRAFICO N° 2.4

DPTO. DE MADRE DE DIOS: TASA DE ASISTENCIA POR GRUPOS DE EDAD, SEGUN AREA URBANA Y RURAL: 1993

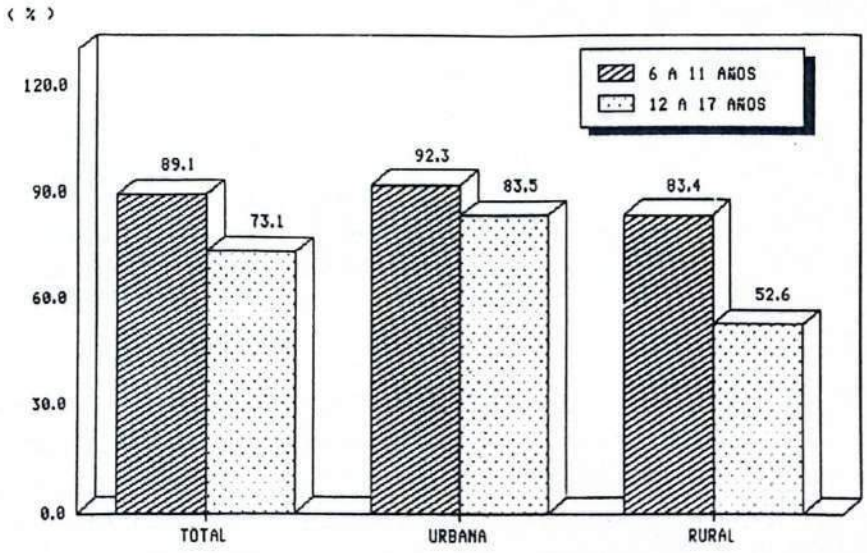

A nivel provincial, se observa que las provincias que registran tasas por debajo del promedio departamental, son: Manú (80,0%) y Tahuamanú (87,7%).

La provincia de Tambopata registra una tasa de asistencia superior al promedio departamental (90,7%).

En la población de 12 a 17 años la tasa de asistencia escolar promedio departamental significa que 27 de cada 100 jóvenes no concurren a los centros de enseñanza regular. A nivel provincial, se observan las mayores tasas de asistencia en Tambopata (78,9%) y Tahuamanú (75,5%). Contrariamente, la proporción más baja se registra en la provincia de Manú (41,9%).

CUADRO N° 2.8

DPTO. DE MADRE DE DIOS: TASA DE ASISTENCIA ESCOLAR POR GRUPOS DE EDAD Y SEXO, SEGUN PROVINCIAS: 1993

PROVINCIA	GRUPOS DE EDAD Y SEXO					
	6 a 11 Años			12 a 17 Años		
	TOTAL	HOMBRES	MUJERES	TOTAL	HOMBRES	MUJERES
TOTAL	89,1	88,9	89,3	73,1	71,4	74,9
TAMBOPATA	90,7	90,5	90,8	78,9	78,2	79,7
MANU	80,0	80,4	79,6	41,9	39,5	45,5
TAHUAMANU	87,7	87,0	88,4	75,5	75,9	75,1

FUENTE: INEI - CENSOS NACIONALES DE 1993.

Los datos censales de 1993, muestran que existen 2,641 personas de 15 y más años de edad que nunca asistieron a un centro de enseñanza regular. En términos relativos representan el 6,5% de la población de dicho grupo de edad. En el área rural es más alto el porcentaje (9,4%) de personas que nunca asistieron a la escuela que en el área urbana (4,1%).

CUADRO N° 2.9

DPTO. DE MADRE DE DIOS: POBLACION DE 15 Y MAS AÑOS QUE NUNCA ASISTIO A UN CENTRO DE ENSEÑANZA REGULAR, POR SEXO, SEGUN AREA URBANA Y RURAL : 1993

AREA	TOTAL	SEXO		PROPORCION QUE NUNCA ASISTIO		
		HOMBRES	MUJERES	TOTAL	HOMBRES	MUJERES
TOTAL	2641	933	1708	6,5	3,8	10,6
URBANA	924	240	684	4,1	2,0	6,7
RURAL	1717	693	1024	9,4	5,7	17,0

FUENTE: INEI- CENSOS NACIONALES DE 1993.

CUADRO N° 2.10

DPTO. DE MADRE DE DIOS: POBLACION DE 15 Y MAS AÑOS QUE NUNCA ASISTIO A UN CENTRO DE ENSEÑANZA REGULAR, POR SEXO, SEGUN PROVINCIAS: 1993

PROVINCIA	TOTAL	%	SEXO			
			HOMBRES		MUJERES	
			ABS.	%	ABS.	%
TOTAL	2641	100,0	933	100,0	1708	100,0
TAMBOPATA	1511	57,2	488	52,3	1023	59,9
MANU	827	31,3	339	36,3	488	28,6
TAHUAMANU	303	11,5	106	11,4	197	11,5

FUENTE : INEI - CENSOS NACIONALES DE 1993.

A nivel provincial se advierte que la mayor cantidad de personas mayores de 15 años que nunca asistieron a la escuela, se localizan en las provincias de Tambopata con 1,511 personas (57,2%), y Manú con 827 (31,3%).

La provincia de Tahuamanú con 303 personas presenta la menor proporción (11,5%).

2.3 NIVEL DE EDUCACION

El nivel educativo de la población del departamento de Madre de Dios, ha experimentado un notable incremento respecto a 1981 al haber aumentado la población con educación secundaria y superior.

En 1993, se observa que 21,611 personas, esto es, el 54,1% de la población de 15 y más años de edad, ha logrado superar la educación primaria completa y han continuado estudiando. En 1981 esta proporción fue de 40,3%.

El 5,9% de la población ha alcanzado estudiar algún año de educación superior universitaria y el 6,3% superior no universitaria, porcentaje mayor al observado en 1981 que fue de 3,7% y 1,7% respectivamente.

El nivel de educación de la población se define, a partir de los años de estudios que ha logrado aprobar la población de 15 y más años de edad.

CUADRO N° 2.11

DPTO. DE MADRE DE DIOS: POBLACION CENSADA DE 15 Y MAS AÑOS, SEGUN NIVEL DE EDUCACION: 1981 Y 1993

NIVEL DE EDUCACION	1981		1993		INCREMENTO INTERCENSAL		INCREMENTO ANUAL
	ABS.	%	ABS.	%	ABS.	%	
TOTAL 1/	19930	100.0	39933	100.0	20003	100.4	1667
SIN NIVEL	1945	9.8	3006	7.5	1061	54.6	89
PRE-ESCOLAR	121	0.6	173	0.4	52	43.0	4
PRIMARIA	9841	49.4	15143	37.9	5302	53.9	442
SECUNDARIA	6927	34.8	16748	42.0	9821	141.8	818
SUP. NO UNIV.	350	1.7	2517	6.3	2167	619.1	181
SUP. UNIV.	746	3.7	2346	5.9	1600	214.5	133

1/ Excluye a las personas que no declararon nivel de educación.
FUENTE: INEI - CENSOS NACIONALES DE 1981 Y 1993.

GRAFICO N° 2.5

DPTO. DE MADRE DE DIOS: POBLACION CENSADA DE 15 Y MAS AÑOS, SEGUN NIVEL DE EDUCACION: 1981 Y 1993

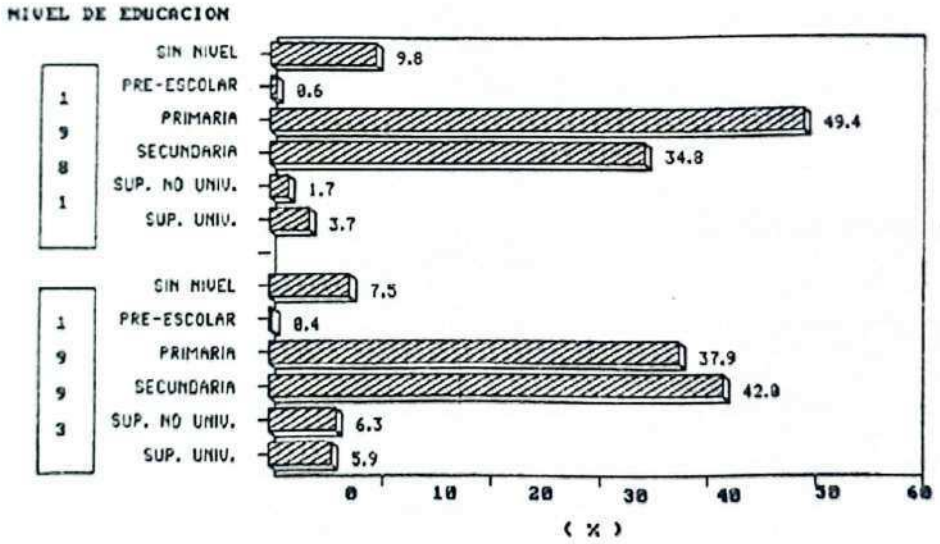

En el área urbana, la proporción de personas con educación secundaria y superior, es notoriamente más alta que en el área rural (65,2% vs 40,4%).

En cuanto a la población que no tiene ningún nivel de educación, se observa que en el área rural, 11 de cada 100 personas no tienen ningún nivel, en tanto que en el área urbana únicamente 5 de cada 100 personas de 15 y más años de edad no tienen ningún nivel de educación.

CUADRO Nº 2.12

DPTO. DE MADRE DE DIOS: POBLACION CENSADA DE 15 Y MAS AÑOS, POR AREA URBANA Y RURAL, SEGUN NIVEL DE EDUCACION ALCANZADO: 1993

NIVEL DE EDUCACION	TOTAL		URBANA		RURAL	
	TOTAL	%	ABSOLUTO	%	ABSOLUTO	%
TOTAL 1/	39933	100,0	21985	100,0	17948	100,0
SIN NIVEL	3006	7,5	1092	5,0	1914	10,7
INICIAL O PRE-ESCOLAR	173	0,4	89	0,4	84	0,5
PRIMARIA	15143	37,9	6456	29,4	8687	48,4
SECUNDARIA	16748	42,0	10232	46,5	6516	36,3
SUPERIOR	4863	12,2	4116	18,7	747	4,1

1/ Excluye a las personas que no declararon su nivel de educación.
FUENTE: INEI - CENSOS NACIONALES DE 1993.

En 1993, el nivel de educación de los hombres, al igual que en 1981, es más alto que el de las mujeres. La proporción de hombres sin educación es de 4,4% y de mujeres 12,3%. El porcentaje de hombres con educación superior es mayor (13,1%), al de mujeres (10,7%). Las diferencias en 1993 se han acortado en relación a las que existían en 1981.

CUADRO Nº 2.13

DPTO. DE MADRE DE DIOS: POBLACION CENSADA DE 15 Y MAS AÑOS POR SEXO, SEGUN NIVEL DE EDUCACION: 1993

NIVEL DE EDUCACION	TOTAL	%	HOMBRES	%	MUJERES	%
TOTAL 1/	39933	100,0	24009	100,0	15924	100,0
SIN NIVEL	3006	7,5	1051	4,4	1955	12,3
PRE-ESCOLAR	173	0,4	88	0,4	85	0,5
PRIMARIA	15143	37,9	8634	35,9	6509	40,9
SECUNDARIA	16748	42,0	11084	46,2	5664	35,6
SUPERIOR	4863	12,2	3152	13,1	1711	10,7

1/ Excluye a las personas que no declararon nivel de educación.
FUENTE: INEI - CENSOS NACIONALES DE 1993.

La provincia que registra el mayor porcentaje de su población con educación superior, es Tambopata (14,7%), también es la que tiene el más alto porcentaje de educación secundaria (42,6%).

En el nivel de educación primaria el mayor porcentaje se encuentra en la provincia de Manú (44,3%).

Las provincias donde es mayor la proporción de la población sin nivel de educación son: Manú (9,5%) y Tahuamanú (9,4%).

Tambopata es la provincia que ha alcanzado los mayores niveles de educación, el 57,3% de su población de 15 y más años ha superado la educación primaria y el 6,6% no cuenta con ningún nivel de educación.

CUADRO Nº 2.14

DPTO. DE MADRE DE DIOS: POBLACION CENSADA DE 15 Y MAS AÑOS, POR NIVEL DE EDUCACION ALCANZADO, SEGUN PROVINCIAS: 1993

PROVINCIA	TOTAL	NIVEL DE EDUCACION (Distribución relativa)					
		TOTAL	SIN NIVEL	INICIAL O PRE-ESCOLAR	PRIMARIA	SECUNDARIA	SUPERIOR
TOTAL 1/	39933	100,0	7,5	0,4	37,9	42,0	12,2
TAMBOPATA	26723	100,0	6,6	0,4	35,7	42,6	14,7
MANU	9608	100,0	9,5	0,6	44,3	39,8	5,8
TAHUAMANU	3602	100,0	9,4	0,2	37,1	42,5	10,8

1/ Excluye a las personas que no declararon nivel de educación.
FUENTE: INEI - CENSOS NACIONALES DE 1993.

Según el censo de 1993, el promedio de años de estudios alcanzado a nivel departamental es 7,3 años. Este promedio es más alto en el área urbana, (8,4 años) que en el área rural (6,0 años), lo que se explicaría por la dificultad de acceso a los centros educativos en esta área.

Se observa que los hombres alcanzan niveles educativos promedio más altos (7,8 años), en relación a las mujeres (6,5 años).

CUADRO N° 2.15

DPTO. DE MADRE DE DIOS: AÑOS PROMEDIO DE ESTUDIOS ALCANZADOS POR LA POBLACION DE 15 Y MAS AÑOS, POR SEXO, AREA URBANA Y RURAL, SEGUN PROVINCIAS: 1993

PROVINCIA	TOTAL			URBANA			RURAL		
	TOTAL	HOMBRES	MUJERES	TOTAL	HOMBRES	MUJERES	TOTAL	HOMBRES	MUJERES
TOTAL 1/	7,3	7,8	6,5	8,4	9,1	7,6	6,0	6,5	4,8
TAMBOPATA	7,7	8,2	6,9	8,6	9,3	7,7	5,9	6,5	4,8
MANU	6,4	6,9	5,1	7,6	8,3	6,3	6,1	6,6	4,8
TAHUAMANU	7,1	7,6	6,3	7,9	8,5	7,0	5,3	5,9	4,5

1/ Excluye a la población que no declaró nivel de educación.
FUENTE: INEI - CENSOS NACIONALES DE 1993.

A nivel provincial, según el número promedio de años de estudios alcanzados, la provincia de Tambopata tiene un promedio de 7,7 años, mayor que el promedio departamental. En el otro extremo, las provincias de Manú (6,4 años) y Tahuamanú (7,1 años) alcanzan un número promedio de años de estudios, menor al promedio departamental.

GRAFICO N° 2.6

DPTO. DE MADRE DE DIOS: AÑOS PROMEDIO DE ESTUDIOS DE LA POBLACION DE 15 Y MAS AÑOS, POR SEXO, SEGUN PROVINCIAS: 1993.

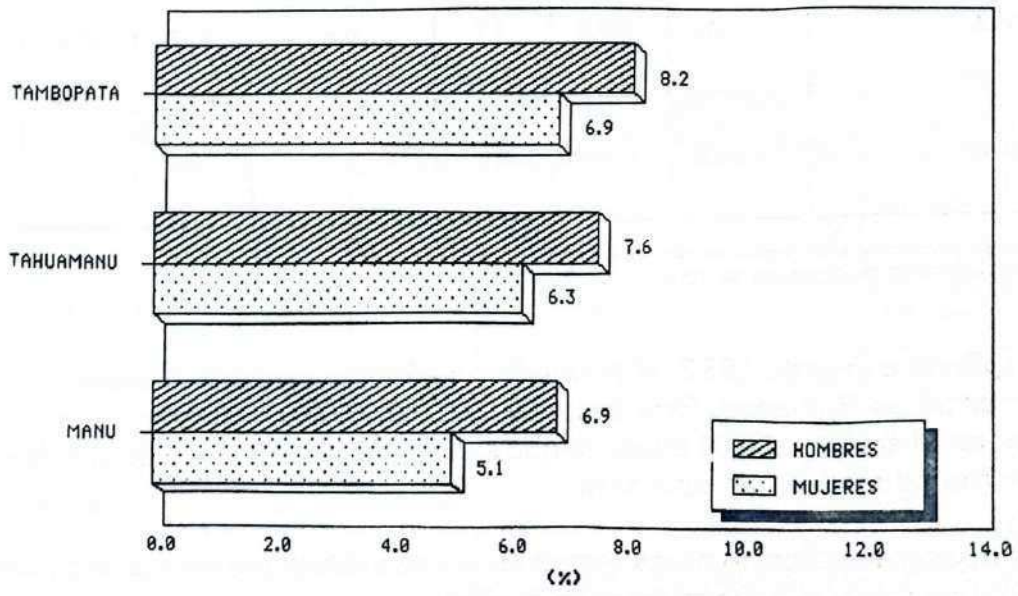

2.4 POBLACION MINUSVALIDA

Según el censo de 1993, la población minusválida del departamento de Madre de Dios es de 716 personas, que representan el 1,1% de la población censada. De ese total, 384 son hombres y 332 son mujeres.

La población minusválida, es aquella que presenta alguna deficiencia, incapacidad o impedimento de tipo anatómico, psicológico o fisiológico, y por lo tanto tiene ciertas restricciones o limitaciones para realizar alguna actividad en una forma considerada normal para un ser humano.

CUADRO N° 2.16

DPTO. DE MADRE DE DIOS: POBLACION MINUSVALIDA POR SEXO, SEGUN TIPO DE IMPEDIMENTO: 1993

TIPO DE IMPEDIMENTO	TOTAL	SEXO		PORCENTAJE		
		HOMBRES	MUJERES	TOTAL	HOMBRES	MUJERES
TOTAL	716	384	332	100,0	100,0	100,0
CEGUERA	234	118	116	32,7	30,7	34,9
SORDERA	92	50	42	12,9	13,0	12,7
MUDEZ	40	22	18	5,6	5,8	5,4
RETARDO MENTAL	53	27	26	7,4	7,0	7,8
ALTERACIONES MENTALES	54	24	30	7,5	6,3	9,0
INVALIDEZ 1/	170	103	67	23,7	26,8	20,2
OTROS	73	40	33	10,2	10,4	10,0

1/ Incluye Polio y Pérdida o invalidez de extremidades inferiores o superiores.
FUENTE: INEI - CENSOS NACIONALES DE 1993.

GRAFICO N° 2.7

DPTO. DE MADRE DE DIOS: POBLACION MINUSVALIDA POR TIPO DE IMPEDIMENTO: 1993

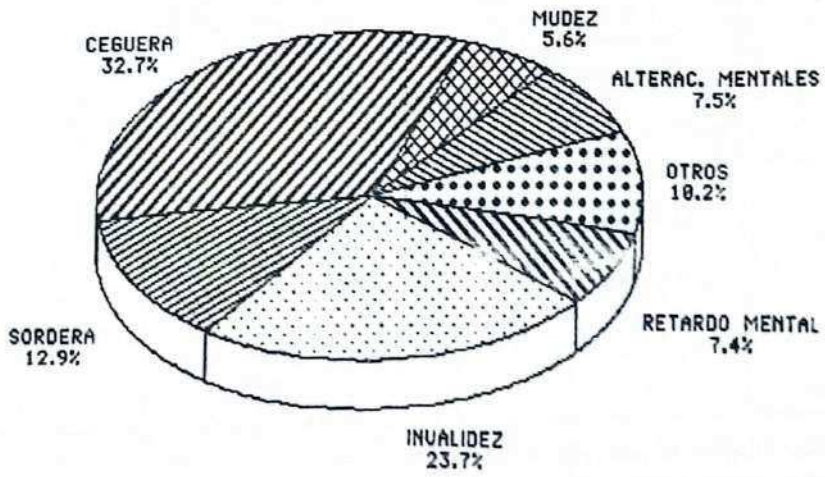

La ceguera es el impedimento más frecuente y afecta a 234 personas, que representan el 32,7% del total de minusválidos del departamento. En segundo lugar está la invalidez o pérdida de algunas de las extremidades inferiores o superiores con 170 personas (23,7%), luego la sordera con 92 personas (12,9%) y otro tipo de impedimento con 73 personas (10,2%).

Por área urbana y rural, los impedimentos más frecuentes en ambas áreas, son los mismos que los encontrados a nivel departamental. Del total de población minusválida, 459 personas que representan el 64,1%, se concentra en el área urbana.

CUADRO N° 2.17

DPTO. DE MADRE DE DIOS: POBLACION MINUSVALIDA POR AREA URBANA Y RURAL, SEGUN TIPO DE IMPEDIMENTO: 1993

TIPO DE IMPEDIMENTO	TOTAL		URBANA		RURAL	
	ABS.	%	ABS.	%	ABS.	%
TOTAL	716	100,0	459	100,0	257	100,0
CEGUERA	234	32,7	140	30,5	94	36,6
SORDERA	92	12,9	67	14,6	25	9,7
MUDEZ	40	5,6	24	5,2	16	6,2
RETARDO MENTAL	53	7,4	42	9,1	11	4,3
ALTERACIONES MENTALES	54	7,5	32	7,0	22	8,6
INVALIDEZ 1/	170	23,7	106	23,1	64	24,9
OTROS	73	10,2	48	10,5	25	9,7

1/ Incluye Polio y Pérdida o invalidez de extremidades inferiores o superiores.
FUENTE: INEI - CENSOS NACIONALES DE 1993.

CUADRO N° 2.18

DPTO. DE MADRE DE DIOS: POBLACION MINUSVALIDA POR TIPO DE IMPEDIMENTO, SEGUN PROVINCIAS: 1993

PROVINCIA	TOTAL	TIPO DE IMPEDIMENTO (Distribución relativa)							
		TOTAL	CEGUE-RA	SORDE-RA	MUDEZ	RETARDO MENTAL	ALTERAC. MENTALES	INVA-LIDEZ 1/	OTROS
TOTAL	716	100,0	32,7	12,9	5,6	7,4	7,5	23,7	10,2
TAMBOPATA	517	100,0	30,2	14,7	5,0	8,6	7,6	23,2	10,8
MANU	111	100,0	44,1	9,0	3,6	0,9	11,7	21,6	9,0
TAHUAMANU	88	100,0	32,9	6,8	11,4	9,1	2,3	29,5	8,0

1/ Incluye Polio y Pérdida o invalidez de extremidades inferiores o superiores.
FUENTE: INEI - CENSOS NACIONALES DE 1993.

La provincia que registra el mayor número de minusválidos, es Tambopata con 517 concentrando el 72,2% de minúsválidos del departamento. En contraste, la provincia de Tahuamanú con 88, registra el 12,3% de los minusválidos del departamento.

2.4.1 POBLACION MINUSVALIDA POR GRUPOS DE EDAD

La mayor proporción de la población con algún impedimento, se encuentra en los grupos de edad de 40 a 64 años y de 20 a 29 años. En el primer grupo son 132 personas que equivale al 18,4% de la población total minusválida. En el grupo de 20 a 29 años la población impedida es de 121 personas, esto es, el 16,9% de la población minusválida.

Del total de población minusválida, el 31,3% corresponde a los menores de 15 años de edad, haciendo un total de 224 niños. Entre 0 y 4 años hay 91 (12,7%), de 5 a 9 años son 64 (9,0%) y de 10 a 14 años existen 69 impedidos (9,6%).

La ceguera y la invalidez son los impedimentos más frecuentes en los menores de 15 años. De este grupo, 99 padecen ceguera y 42 padecen de invalidez. En el grupo de 65 y más años los impedimentos más frecuentes son la invalidez (22 personas) y sordera (18 personas).

CUADRO Nº 2.19

DPTO. DE MADRE DE DIOS: POBLACION MINUSVALIDA POR TIPO DE IMPEDIMENTO, SEGUN GRANDES GRUPOS DE EDAD: 1993

GRANDES GRUPOS DE EDAD	TOTAL	TIPO DE IMPEDIMENTO						
		CEGUERA	SORDERA	MUDEZ	RETARDO MENTAL	ALTERACIONES MENTALES	INVALIDEZ 1/	OTROS
TOTAL	100,0 (716)	100,0 (234)	100,0 (92)	100,0 (40)	100,0 (53)	100,0 (54)	100,0 (170)	100,0 (73)
0 - 4	12,7	21,8	12,0	15,0	3,8	0,0	6,5	13,7
5 - 9	9,0	9,0	8,7	10,0	11,3	7,4	7,1	12,3
10 - 14	9,6	11,5	6,5	5,0	18,9	5,6	11,2	2,8
15 - 19	10,6	11,1	4,4	20,0	15,1	11,1	7,1	16,4
20 - 29	16,9	15,4	15,2	22,5	30,2	14,8	17,6	11,0
30 - 39	12,7	11,5	4,3	15,0	13,2	24,1	14,7	12,3
40 - 64	18,4	13,7	29,3	10,0	5,6	25,9	22,9	17,8
65 y más	10,1	6,0	19,6	2,5	1,9	11,1	12,9	13,7

1/ Incluye Polio y Pérdida o invalidez de extremidades inferiores o superiores.
FUENTE: INEI- CENSOS NACIONALES DE 1993.

GRAFICO N° 2.8

DPTO. DE MADRE DE DIOS: POBLACION MINUSVALIDA POR IMPEDIMENTOS MAS FRECUENTES, SEGUN GRANDES GRUPOS DE EDAD: 1993

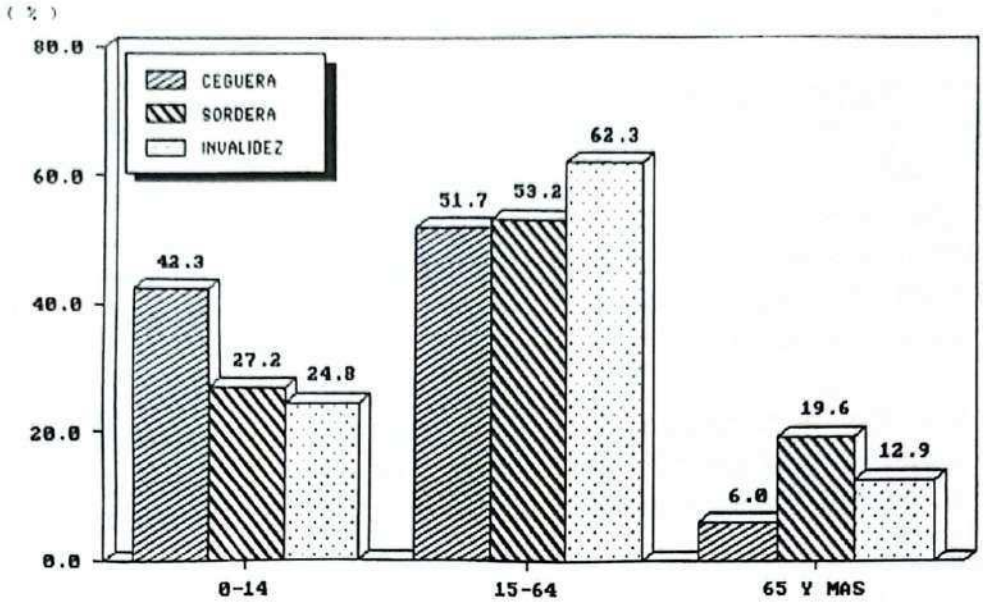

2.4.2 POBLACION MINUSVALIDA POR NIVEL DE EDUCACION

Aún cuando la minusvalía puede crear algunas dificultades para seguir estudios regulares, en el departamento de Madre de Dios el 31,4% de los minusválidos de 15 y más años de edad, han llegado a superar la educación primaria, observándose que esta proporción es más alta en la provincia de Tahuamanú (40,5%). El menor porcentaje se observa en la provincia de Manú con el 24,4%.

CUADRO N° 2.20

DPTO. DE MADRE DE DIOS: POBLACION MINUSVALIDA DE 15 Y MAS AÑOS, POR NIVEL DE EDUCACION ALCANZADO, SEGUN PROVINCIAS: 1993

PROVINCIA	TOTAL	NIVEL DE EDUCACION (Distribución relativa)					
		TOTAL	SIN NIVEL	INICIAL O PRE-ESCOLAR	PRIMA-RIA	SECUN-DARIA	SUPE-RIOR
TOTAL 1/	475	100,0	21,0	2,1	45,5	24,2	7,2
TAMBOPATA	350	100,0	21,1	2,3	44,9	24,3	7,4
MANU	78	100,0	23,1	2,5	50,0	21,8	2,6
TAHUAMANU	47	100,0	17,0	0,0	42,5	27,7	12,8

1/ Excluye a las personas que no declararon nivel de educación.
FUENTE: INEI - CENSOS NACIONALES DE 1993.

GRAFICO N° 2.9

DPTO. DE MADRE DE DIOS: POBLACION MINUSVALIDA DE 15 Y MAS AÑOS, SEGUN *NIVEL DE EDUCACION: 1993*

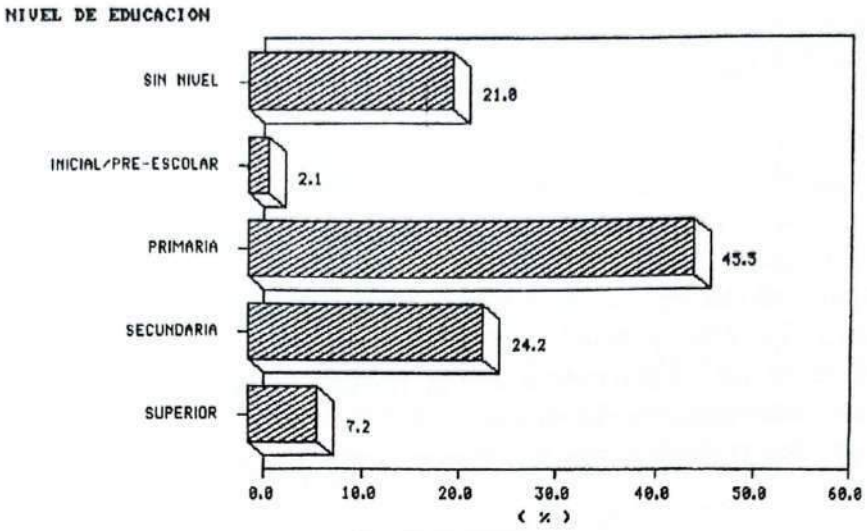

2.4.3 POBLACION MINUSVALIDA POR CONDICION DE ACTIVIDAD

Respecto a la participación económica de la población con impedimentos del departamento de Madre de Dios, los datos del censo de 1993 muestran que el 50,4% de la población minusválida de 15 y más años, que están en edad de trabajar, se encuentran laborando o buscando un puesto en el mercado de trabajo, formando parte de la Población Económicamente Activa (PEA).

La proporción de la PEA minusválida respecto a la población minusválida en edad de trabajar, es mayor que el promedio departamental en las provincias de Manú (73,2%) y Tahuamanú (52,0%). En la provincia de Tambopata la proporción de PEA minusválida es la más baja de todo el departamento (45,0%).

CUADRO N° 2.21

DPTO. DE MADRE DE DIOS: POBLACION MINUSVALIDA DE 15 Y MAS AÑOS, POR CONDICION DE ACTIVIDAD, SEGUN PROVINCIAS: 1993

PROVINCIA	TOTAL		POBLACION ECONOMICAMENTE ACTIVA (PEA)		POBLACION ECONOMICAMENTE NO ACTIVA	
	ABS.	%	ABS.	%	ABS.	%
TOTAL	492	100,0	248	50,4	244	49,6
TAMBOPATA	360	100,0	162	45,0	198	55,0
MANU	82	100,0	60	73,2	22	26,8
TAHUAMANU	50	100,0	26	52,0	24	48,0

FUENTE: INEI - CENSOS NACIONALES DE 1993.

2.4.4 POBLACION MINUSVALIDA POR CATEGORIA DE OCUPACION

El 94,0% de la PEA minusválida está ocupada. Del total de la PEA minusválida ocupada, el 49,4% son trabajadores independientes, el 17,6% son obreros, el 12,0%, son trabajadores familiares no remunerados, el 10,7% son empleados y el 7,7% son trabajadores del hogar. Los empleadores o patronos representan el 2,6%.

En todas las provincias se observa que la mayor proporción de la PEA minusválida ocupada está constituida por trabajadores independientes. La segunda categoría de ocupación en importancia en la mayoría de las provincias, son los obreros, observándose los mayores porcentajes de esta categoría en las provincias de Tahuamanú (22,7%) y Manú (19,0%). Los empleados constituyen el tercer grupo ocupacional en importancia en la provincia de Tahuamanú (22,7%), en Manú, son los trabajadores del hogar (15,5%) los que se ubican terceros y en Tambopata son los trabajadores familiares no remunerados (13,1%).

CUADRO Nº 2.22

DPTO. DE MADRE DE DIOS: POBLACION MINUSVALIDA DE 15 Y MAS AÑOS OCUPADA, POR CATEGORIA DE OCUPACION, SEGUN PROVINCIAS: 1993

PROVINCIA	TOTAL	CATEGORIA DE OCUPACION (Distribución relativa)						
		TOTAL	OBRERO	EMPLEADO	TRABAJ. INDEP.	EMPLEADOR	TRABAJ. FAMILIAR NO REMUN.	TRABAJ. DEL HOGAR
TOTAL 1/	233	100,0	17,6	10,7	49,4	2,6	12,0	7,7
TAMBOPATA	153	100,0	16,4	12,4	51,6	2,6	13,1	3,9
MANU	58	100,0	19,0	1,7	51,7	3,5	8,6	15,5
TAHUAMANU	22	100,0	22,7	22,7	27,3	0,0	13,7	13,6

1/ Excluye a las personas que no declararon su categoría de ocupación.
FUENTE: INEI - CENSOS NACIONALES DE 1993.

2.5 ORFANDAD MATERNA

La variable orfandad materna, se investigó en el censo para determinar si las personas tienen madre viva, dado el rol que la madre tiene en la formación del ser humano básicamente en las edades tempranas.

En el censo de 1993, se encontró que el 3,8% de la población menor de 15 años censada a nivel de ırtamental, no tenía madre viva o ignoraba si ésta vivía. Esta proporción en 1981 fue de 3,3%.

Por otro lado, al observar los datos por área urbana y rural, se encuentra que en ambos censos, la proporción de huérfanos menores de 15 años fue más alta en el área urbana (3,7% en 1981 y 4,1% en 1993).

CUADRO N° 2.23

DPTO. DE MADRE DE DIOS: POBLACION MENOR DE 15 AÑOS HUERFANA DE MADRE, SEGUN AREA URBANA Y RURAL: 1981 Y 1993

AREA	1981			1993		
	POBLACION DE 0 - 14 AÑOS	HUERFANOS 1/		POBLACION DE 0 - 14 AÑOS	HUERFANOS 1/	
		0-14 AÑOS	%		0-14 AÑOS	%
TOTAL	12900	426	3,3	26490	1008	3,8
URBANA	6644	249	3,7	16166	669	4,1
RURAL	6256	177	2,8	10324	339	3,3

1/ Incluye a la población que ignora si su madre vive.
FUENTE: INEI - CENSOS NACIONALES DE 1981 Y 1993.

Si se desagrega los menores de 15 años en tres grupos de edad, se aprecia que la niñez temprana (menores de 5 años) presentan las más bajas proporciones de huérfanos a nivel total y en el área rural. En el área urbana la proporción más baja se presenta en el grupo de 5 a 9 años de edad. El grupo de 10 a 14 años, en el que ocurre el paso de la niñez a la adolescencia, presenta los porcentajes más altos de orfandad materna.

CUADRO N° 2.24

DPTO. DE MADRE DE DIOS: POBLACION MENOR DE 15 AÑOS HUERFANA DE MADRE POR AREA URBANA Y RURAL, SEGUN GRUPOS DE EDAD: 1993.

GRUPOS DE EDAD	TOTAL		URBANA		RURAL	
	HUERFANOS 1/	%	HUERFANOS 1/	%	HUERFANOS 1/	%
TOTAL	1008	3,8	669	4,1	339	3,3
0 - 4	309	3,0	209	3,8	100	2,1
5 - 9	314	3,4	201	3,4	113	3,3
10 - 14	385	5,5	259	5,5	126	5,5

1/ Incluye a la población que ignora si su madre vive.
FUENTE: INEI- CENSOS NACIONALES DE 1993.

Según provincias, Tahuamanú es la que tiene el más alto porcentaje (5,1%) de huérfanos menores de 15 años de edad.

Las provincias de Tambopata con 3,6%, Manú con 3,7%, tienen porcentajes más bajos que el promedio departamental.

CUADRO N° 2.25

DPTO. DE MADRE DE DIOS: POBLACION MENOR DE 15 AÑOS, HUERFANA DE MADRE, SEGUN PROVINCIAS: 1993

PROVINCIA	POBLACION (0 - 14 AÑOS)	HUERFANOS 1/	
		HUERFANOS (0-14 AÑOS)	%
TOTAL 1/	26490	1008	3,8
TAMBOPATA	19694	717	3,6
MANU	4048	151	3,7
TAHUAMANU	2748	140	5,1

1/ Incluye a la población que ignora si su madre vive.
FUENTE: INEI - CENSOS NACIONALES DE 1993.

2.6 ESTADO CIVIL O CONYUGAL

El conocimiento del Estado Civil o Conyugal de la población, tiene importancia porque constituye uno de los factores condicionantes de la fecundidad. Además, su análisis es indispensable para el estudio de la nupcialidad, las separaciones legales, la viudez y en general los problemas vinculados con la organización familiar.

Al analizar el comportamiento del estado civil o conyugal de la población del departamento de Madre de Dios, se observa una disminución de los solteros cuya proporción baja de 46,1% en 1981 a 40,1% en 1993. La categoría de casados también presenta una disminución acentuada al bajar su importancia relativa de 26,8% en 1981 a 21,6% en 1993. Similar tendencia se observa en la población de viudos.

La situación descrita, explicaría el aumento de la importancia relativa de la población que vive en unión consensual o convivencia que de 23,0% en 1981 sube a 33,8% en 1993. El número de personas divorciadas y separadas también experimenta un incremento con relación al censo de 1981.

En el área urban , se ha incrementado de manera importante la proporción de convivientes, de 18,2% en 1981 a 29,4% en 1993. Por otra parte, los solteros, casados y viudos han decrecido en el último período intercensal. En el área rural, también creció la proporción de convivientes y disminuyó la proporción de los solteros, casados y viudos.

CUADRO N° 2.26

DPTO. DE MADRE DE DIOS: POBLACION DE 12 Y MAS AÑOS DE EDAD, POR AREA URBANA Y RURAL, SEGUN ESTADO CIVIL O CONYUGAL: 1981 Y 1993

ESTADO CIVIL O CONYUGAL	POBLACION			DISTRIBUCION RELATIVA		
	TOTAL	URBANA	RURAL	TOTAL	URBANA	RURAL
1981						
TOTAL 1/	21998	10455	11543	100,0	100,0	100,0
SOLTERO	10138	5024	5114	46,1	48,1	44,3
CASADO	5889	3088	2801	26,8	29,5	24,3
CONVIVIENTE	5063	1907	3156	23,0	18,2	27,3
VIUDO	575	261	314	2,6	2,5	2,7
DIVORCIADO Y SEPARADO	333	175	158	1,5	1,7	1,4
1993						
TOTAL 1/	44038	24729	19309	100,0	100,0	100,0
SOLTERO	17675	10160	7515	40,1	41,1	38,9
CASADO	9531	6152	3379	21,6	24,9	17,5
CONVIVIENTE	14863	7264	7599	33,8	29,4	39,4
VIUDO	971	522	449	2,2	2,1	2,3
DIVORCIADO Y SEPARADO	998	631	367	2,3	2,5	1,9

1/ Excluye a las personas que no declararon su Estado Civil o Conyugal.
FUENTE: INEI - CENSOS NACIONALES DE 1981 Y 1993.

GRAFICO N° 2.10

DPTO. DE MADRE DE DIOS: POBLACION DE 12 Y MAS AÑOS POR ESTADO CIVIL O CONYUGAL: 1981 Y 1993

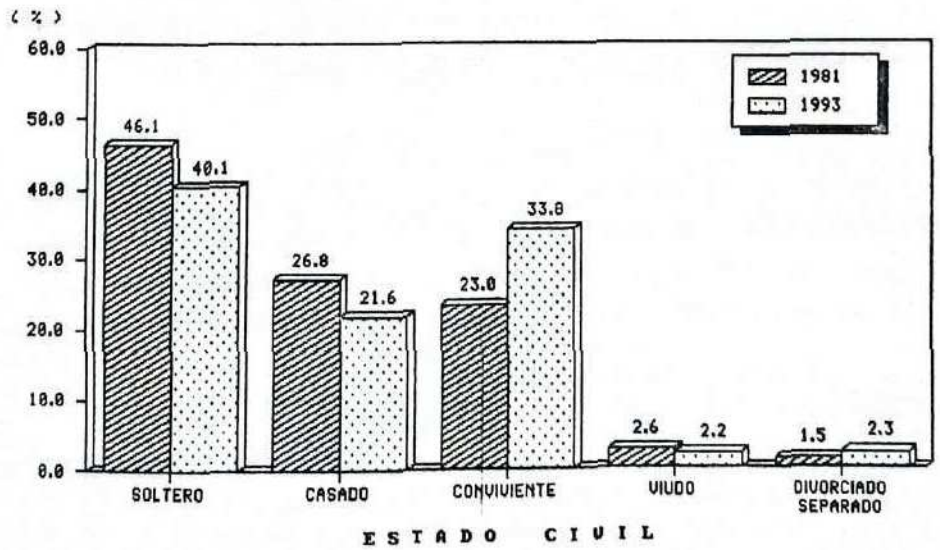

CUADRO N° 2.27

DPTO. DE MADRE DE DIOS: POBLACION DE 12 Y MAS AÑOS DE EDAD, POR ESTADO CIVIL O CONYUGAL, SEGUN PROVINCIAS: 1993

PROVINCIA	TOTAL	ESTADO CIVIL O CONYUGAL (Distribución relativa)					
		TOTAL	SOLTERO	CASADO	CONVI-VIENTE	VIUDO	DIVORCIADO Y SEPARADO
TOTAL 1/	44038	100,0	40,1	21,6	33,8	2,2	2,3
TAMBOPATA	29898	100,0	40,3	22,1	32,9	2,2	2,5
MANU	10105	100,0	40,4	18,9	37,2	2,1	1,4
TAHUAMANU	4035	100,0	38,5	25,0	30,9	2,7	2,9

1/ Excluye a las personas que no declararon Estado Civil o Conyugal.
FUENTE: INEI - CENSOS NACIONALES DE 1993.

Según provincias, Manú tiene la mayor proporción de solteros (40,4%). Los casados presentan la más alta proporción en Tahuamanú (25,0%). Los convivientes presentan una proporción mayor al promedio departamental, en la provincia de Manú (37,2%). En cuanto a la proporción de viudos, el mayor porcentaje lo tiene la provincia de Tahuamanú (2,7%), siendo también esta misma provincia la que presenta la mayor proporción de divorciados y separados.

2.6.1 ESTADO CIVIL O CONYUGAL POR EDAD

El estado civil o conyugal es diferencial por edad. La mayoría de la población de 12 a 14 años permanece soltera (98,6%). Del saldo, el 0,2% son casados, 1,0% convivientes y 0,2% divorciados y separados.

En los grupos de mayor edad, la proporción de casados aumenta. Entre los 40 y 64 años de edad, los casados constituyen la mayor proporción (48,1%). En los grupos menores de 25 años, los solteros son los más numerosos, y en las personas de 65 y más años, la viudez aumenta en importancia, alcanzando el 24,4%.

CUADRO N° 2.28

DPTO. DE MADRE DE DIOS: POBLACION DE 12 Y MAS AÑOS, POR ESTADO CIVIL O CONYUGAL, *SEGUN GRUPOS DE EDAD: 1993*

GRUPOS DE EDAD	POBLACION DE 12 Y MAS AÑOS	ESTADO CIVIL O CONYUGAL				
		SOLTERO	CASADO	CONVI-VIENTE	VIUDO	DIVORCIADO Y SEPARADO
TOTAL 1/	100,0 (44038)	40,1	21,6	33,8	2,2	2,3
12 - 14	100,0 (4017)	98,6	0,2	1,0	-	0,2
15 - 24	100,0 (14005)	64,8	4,6	29,4	0,2	1,0
25 - 39	100,0 (16851)	22,1	26,7	48,0	0,8	2,4
40 - 64	100,0 (7915)	10,1	48,1	30,6	6,3	4,9
65 y más	100,0 (1250)	8,7	46,0	16,2	24,4	4,7

1/ Excluye a las personas que no declararon su Estado Civil o Conyugal.
FUENTE: INEI - CENSOS NACIONALES DE 1993.

2.6.2 ESTADO CIVIL O CONYUGAL POR SEXO

Se encuentran diferencias importantes en el estado civil o conyugal de la población según sexo. Los resultados censales de 1993 en el departamento de Madre de Dios, revelan que hay más hombres solteros (47,1%) que mujeres solteras (30,0%). La proporción de casadas (24,0%) es mayor que la de casados (20,0%). Se aprecia también una mayor proporción de mujeres convivientes (40,8%) que en los hombres (28,9%). En cuanto a viudez, es mayor la proporción en las mujeres (2,6% vs. 1,9%).

CUADRO N° 2.29

DPTO. DE MADRE DE DIOS: POBLACION DE 12 Y MAS AÑOS, POR SEXO, SEGUN ESTADO CIVIL O CONYUGAL: 1993

ESTADO CIVIL O CONYUGAL	TOTAL	%	SEXO			
			HOMBRES	%	MUJERES	%
TOTAL 1/	44038	100,0	26089	100,0	17949	100,0
SOLTERO	17675	40,1	12297	47,1	5378	30,0
CASADO	9531	21,6	5215	20,0	4316	24,0
CONVIVIENTE	14863	33,8	7542	28,9	7321	40,8
VIUDO	971	2,2	497	1,9	474	2,6
DIVORCIADO Y SEPARADO	998	2,3	538	2,1	460	2,6

1/ Excluye a las personas que no declararon su Estado Civil o Conyugal.
FUENTE: INEI - CENSOS NACIONALES DE 1993.

2.7 JEFATURA DE HOGAR

En el departamento de Madre de Dios, según los resultados del censo de 1993, se observa, que del total de 14,000 hogares, el 82,1% tiene como jefe a un varón, es decir, 11,488 hogares. Esta proporción es inferior a la encontrada en 1981 (82,4%).

El número de mujeres jefes de hogar es de 2,512, lo que significa que la proporción de mujeres jefes de hogar aumentó de 17,6% en 1981 a 17,9% en 1993.

CUADRO N° 2.30

DPTO. DE MADRE DE DIOS: JEFES DE HOGAR, SEGUN SEXO: 1981 Y 1993

SEXO	1981		1993	
	JEFES DE HOGAR	%	JEFES DE HOGAR	%
TOTAL	5393	100,0	14000	100,0
HOMBRES	4445	82,4	11488	82,1
MUJERES	948	17,6	2512	17,9

FUENTE: INEI - CENSOS NACIONALES DE 1981 Y 1993.

GRAFICO N° 2.11

DPTO. DE MADRE DE DIOS: JEFES DE HOGAR SEGUN SEXO: 1981 Y 1993

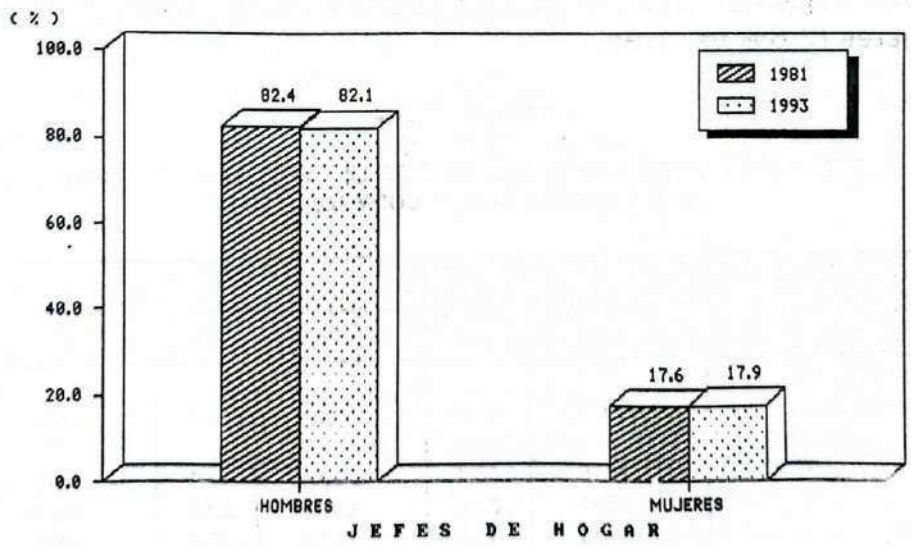

En el área urbana el 23,8% de los hogares son jefaturados por mujeres y en el área rural, el 9,5%.

CUADRO N° 2.31

DPTO. DE MADRE DE DIOS: JEFES DE HOGAR, POR AREA URBANA Y RURAL, SEGUN SEXO: 1993

SEXO	AREA URBANA		AREA RURAL	
	ABSOLUTO	%	ABSOLUTO	%
TOTAL	8250	100,0	5750	100,0
HOMBRES	6287	76,2	5201	90,5
MUJERES	1963	23,8	549	9,5

FUENTE: INEI - CENSOS NACIONALES DE 1993.

A nivel provincial en 1993, si bien la mayoría de jefes de hogar son varones, se encontraron algunas diferencias significativas en las proporciones. La más alta proporción de jefes de hogar varones se da, principalmente, en la provincia de Manú (88,1%).

La provincia que registra el mayor porcentaje de mujeres jefes de hogar es Tambopata (19,9%).

CUADRO N° 2.32

DPTO. DE MADRE DE DIOS: JEFES DE HOGAR, POR SEXO, SEGUN PROVINCIAS: 1993

PROVINCIA	TOTAL	%	SEXO			
			HOMBRES	%	MUJERES	%
TOTAL	14000	100,0	11488	82,1	2512	17,9
TAMBOPATA	9955	100,0	7971	80,1	1984	19,9
MANU	2692	100,0	2372	88,1	320	11,9
TAHUAMANU	1353	100,0	1145	84,6	208	15,4

FUENTE: INEI - CENSOS NACIONALES DE 1993.

2.8 MADRES SOLTERAS

Un aspecto importante en el estudio de la población femenina es el de la maternidad.

El censo de 1993, muestra que de 18,155 mujeres de 12 y más años de edad, 12,428 son madres, lo que representa el 68,5% de dicha población. De este total, 786 son solteras, es decir, 6 de cada 100 madres de 12 y más años de edad, son madres solteras.

Por grupos de edad, de las 32 madres que tienen entre 12 y 14 años, 20 de ellas son solteras, es decir, el 62,5% de dicho grupo.

En el grupo de mujeres de 12 a 19 años, se encontraron 169 madres solteras, que representan el 21,5% del total. La proporción de madres solteras en edad madura es más baja que las de edad joven.

A nivel de áreas, se ha registrado una mayor proporción de madres solteras en el área urbana que en el área rural en todos los grupos de edad.

CUADRO Nº 2.33

DPTO. DE MADRE DE DIOS: MADRES SOLTERAS DE 12 Y MAS AÑOS, SEGUN AREA URBANA, RURAL Y GRANDES GRUPOS DE EDAD: 1993

AREA URBANA RURAL Y GRANDES GRUPOS DE EDAD	TOTAL DE MADRES 1/	MADRES SOLTERAS	
		ABSOLUTO	%
TOTAL	12428	786	6,3
12 - 14	32	20	62,5
15 - 19	749	149	19,9
20 - 24	2417	233	9,6
25 - 29	2490	141	5,7
30 y más	6740	243	3,6
URBANA	7645	598	7,8
12 - 14	21	14	66,7
15 - 19	386	107	27,7
20 - 24	1306	170	13,0
25 - 29	1504	109	7,2
30 y más	4428	198	4,5
RURAL	4783	188	3,9
12 - 14	11	6	54,5
15 - 19	363	42	11,6
20 - 24	1111	63	5,7
25 - 29	986	32	3,2
30 y más	2312	45	1,9

1/ Excluye a las mujeres que no declararon si tenían hijos.
FUENTE: INEI - CENSOS NACIONALES DE 1993.

Por provincias, se observan diferencias importantes en cuanto a la proporción de madres solteras, ésta es más alta en la provincia de Tahuamanú (7,2%). La proporción más baja de madres solteras está en la provincia de Manú (4,4%).

CUADRO N° 2.34

DPTO. DE MADRE DE DIOS: MADRES SOLTERAS DE 12 Y MAS AÑOS, SEGUN PROVINCIAS: 1993

PROVINCIA	TOTAL DE MADRES 1/	MADRES SOLTERAS	
		ABSOLUTO	%
TOTAL	12428	786	6,3
TAMBOPATA	8965	599	6,7
MANU	2233	98	4,4
TAHUAMANU	1230	89	7,2

1/ Excluye a las mujeres que no declararon si tenían hijos.
FUENTE: INEI - CENSOS NACIONALES DE 1993.

2.9 IDIOMA O DIALECTO MATERNO APRENDIDO EN LA NIÑEZ

Según el censo de 1993, el 70,7% de la población a nivel departamental, manifestó haber aprendido el castellano como lengua materna, una proporción importante aprendió quechua (24,3%) y una proporción minoritaria (4,5%) aprendió otra lengua nativa.

Por sexo, se encuentran proporciones similares al total departamental. En cambio, según área urbana y rural puede observarse que una proporción significativa (35,6%) de la población del área rural, aprendió quechua como lengua materna. En el área urbana se encontró también una proporción importante (16,0%) que aprendió dicha lengua en la niñez.

CUADRO N° 2.35

DPTO. DE MADRE DE DIOS: POBLACION DE 5 Y MAS AÑOS DE EDAD, POR IDIOMA O DIALECTO MATERNO APRENDIDO EN LA NIÑEZ, SEGUN AREA URBANA, RURAL Y SEXO: 1993

AREA Y SEXO	TOTAL	IDIOMA O DIALECTO MATERNO (Distribución relativa)				
		TOTAL	CASTE-LLANO	QUECHUA	OTRA LENGUA NATIVA	IDIOMA EXTRANJERO
TOTAL 1/	56420	100,0	70,7	24,3	4,5	0,5
HOMBRES	32557	100,0	68,1	26,9	4,6	0,4
MUJERES	23863	100,0	74,4	20,7	4,4	0,5
URBANA	32684	100,0	81,9	16,0	1,6	0,5
HOMBRES	17370	100,0	80,8	17,0	1,7	0,5
MUJERES	15314	100,0	83,2	14,9	1,4	0,5
RURAL	23736	100,0	55,4	35,6	8,6	0,4
HOMBRES	15187	100,0	53,6	38,2	7,8	0,4
MUJERES	8549	100,0	58,5	31,1	9,9	0,5

1/ Excluye a la población que no declaró el idioma o dialecto materno aprendido en la niñez.
FUENTE: INEI - CENSOS NACIONALES DE 1993.

GRAFICO N° 2.12

DPTO. DE MADRE DE DIOS: POBLACION DE 5 Y MAS AÑOS, SEGUN IDIOMA O DIALECTO MATERNO APRENDIDO EN LA NIÑEZ: 1993

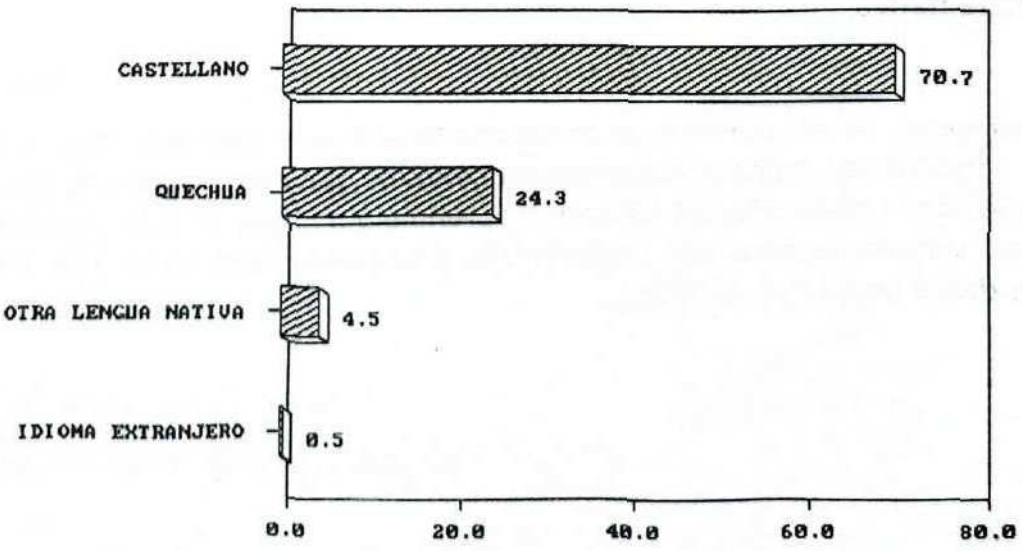

Según provincias, si bien el castellano es el idioma aprendido por la mayoría de la población en todas las provincias, se encuentran diferencias en las proporciones. Las provincias de Tahuamanú (88,3%) y Tambopata (79,1%) tienen la más alta proporción de personas que aprendieron castellano como lengua materna. El quechua fue aprendido por más de la mitad de la población (53,8%) de la provincia de Manú; encontrándose en esta misma provincia una proporción significativa (11,7%) de población que aprendió otra lengua nativa.

CUADRO N° 2.36

DPTO. DE MADRE DE DIOS: POBLACION DE 5 Y MAS AÑOS, POR IDIOMA O DIALECTO MATERNO APRENDIDO EN LA NIÑEZ, SEGUN PROVINCIAS: 1993

PROVINCIA	TOTAL	IDIOMA O DIALECTO MATERNO (Distribución relativa)				
		TOTAL	CASTE-LLANO	QUECHUA	OTRA LENGUA NATIVA	IDIOMA EXTRANJERO
TOTAL 1/	56420	100,0	70,7	24,3	4,5	0,5
TAMBOPATA	39399	100,0	79,1	17,7	2,9	0,3
MANU	11658	100,0	34,4	53,8	11,7	0,1
TAHUAMANU	5363	100,0	88,3	8,3	1,0	2,4

1/ Excluye a la población que no declaró el idioma o dialecto materno aprendido en la niñez.
FUENTE: INEI - CENSOS NACIONALES DE 1993.

2.10 RELIGION

Según el censo de 1993, la población del departamento de Madre de Dios continúa siendo mayoritariamente católica. El 86,0% de la población, es decir, 57,451 personas, declararon ser católicos. Esta proporción en 1981 fue de 93,1%, es decir ha disminuido su importancia relativa en 7,1 puntos porcentuales. Según área de residencia, la disminución de la proporción de católicos se presenta con mayor intensidad en el área rural, de 93,1% en 1981, disminuyó a 84,7% en 1993.

CUADRO N° 2.37

DPTO. DE MADRE DE DIOS: POBLACION POR AREA URBANA Y RURAL, SEGUN RELIGION QUE PROFESA: 1981 Y 1993

RELIGION	TOTAL		URBANA		RURAL	
	ABS.	%	ABS.	%	ABS.	%
1981						
TOTAL 1/	29930	100,0	14177	100,0	15753	100,0
CATOLICA	27877	93,1	13207	93,2	14670	93,1
OTRA 2/	2004	6,7	952	6,7	1052	6,7
NINGUNA	49	0,2	18	0,1	31	0,2
1993						
TOTAL 1/	66780	100,0	38262	100,0	28518	100,0
CATOLICA	57451	86,0	33293	87,0	24158	84,7
OTRA 2/	7761	11,6	4413	11,5	3348	11,7
NINGUNA	1568	2,4	556	1,5	1012	3,6

1/ Excluye la población que no declaró la religión que profesa.
2/ Incluye otras religiones diferentes a la católica.
FUENTE: INEI - CENSOS NACIONALES DE 1981 Y 1993.

Los resultados demuestran un incremento de creyentes o seguidores de agrupaciones religiosas distintas a la católica. Es decir, 12 de cada 100 personas declararon profesar una religión distinta a la católica, perteneciendo 8 de éstos a la religión evangélica, haciendo un total de 5,364 personas. En 1981 la proporción de personas que profesaban otra religión fue de 7 de cada 100.

Según datos del censo de 1993, la provincia de Tambopata, presenta un porcentaje importante de creyentes de la religión evangélica (8,3%) mayor que el porcentaje departamental.

CUADRO Nº 2.38

DPTO. DE MADRE DE DIOS: POBLACION POR RELIGION QUE PROFESA, SEGUN PROVINCIAS: 1993

PROVINCIA	TOTAL	RELIGION (Distribución relativa)				
		TOTAL	CATOLICA	EVAN-GELICA	OTRA	NINGU-NA
TOTAL 1/	66780	100,0	86,0	8,0	3,6	2,4
TAMBOPATA	46606	100,0	86,0	8,3	3,5	2,2
MANU	13755	100,0	84,0	7,7	4,6	3,7
TAHUAMANU	6419	100,0	90,4	6,6	2,2	0,8

1/ Excluyen a la población que no declaró la religión que profesa.
FUENTE: INEI - CENSOS NACIONALES DE 1993.

GRAFICO Nº 2.13

DPTO. DE MADRE DE DIOS: POBLACION SEGUN RELIGION QUE PROFESA: 1993

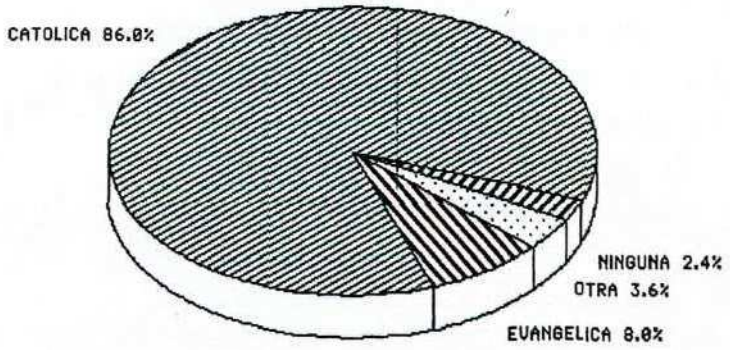

SISCOP

SISTEMA DE CONSULTA DE PUBLICACIONES

Un Banco de Datos Computarizado
para satisfacer las neces dades de las
entidades del sector público y privado.
Un Banco de Datos Computarizado
con las 79 últimas publicaciones
de periodicidad anual y no periódica
que edita el INEI. Un Banco de
Datos Computarizado para conocer
la dinámica estadística del país
en forma oportuna y confiable
para mejorar su toma de decisiones.

Estamos para atenderlo, ¡llámenos!...

INSTITUTO NACIONAL DE ESTADISTICA E INFORMATICA

INFORMES Y VENTAS : Oficina de Promoción y Ventas
Av. 28 de Julio 1056 Lima 1, Teléfono 334223-57
Telefax 333591

III. CARACTERISTICAS ECONOMICAS

- *Condición de Actividad*
- *Características Demográficas de la Población Económicamente Activa*
- *Ocupación Principal*
- *Categoría de Ocupación*
- *Sectores de Actividad Económica*
- *Tamaño del Establecimiento*

III. CARACTERISTICAS ECONOMICAS

El IX Censo de Población y IV de Vivienda de 1993, permite realizar un diagnóstico de las características económicas de la población, destacando aspectos de interés departamental y local para la toma de decisiones.

3.1 CONDICION DE ACTIVIDAD

Según la condición de actividad que desarrolla la población puede clasificarse en Población Económicamente Activa **(PEA)** y Población Económicamente No Activa **(NO PEA)**.

Se define como PEA a la fuerza de trabajo, que puede estar en condición de ocupada o desocupada, interviniendo como factor en la producción de bienes y servicios.

La PEA del departamento de Madre de Dios, según el censo de 1993, asciende a 27,091 es decir, el 66,9% de la población en edad de trabajar. En esta definición se considera a la población de 15 y más años de edad, considerada internacionalmente como apta para trabajar, y que en el departamento de Madre de Dios existen 40,518 personas en estas condiciones, se puede afirmar que de cada tres pobladores en edad de trabajar en el departamento, dos de ellos están incorporados a la Población Económicamente Activa.

La Población No Económicamente Activa (NO PEA), según el último censo, llega a 13,427 habitantes es decir, el 33,1% de la población total en edad de trabajar.

La NO PEA está constituida por la población dependiente o carga económica e incluye a aquellas personas que no realizan ni buscan realizar alguna actividad considerada económica. Se considera en ella a las personas que se dedican exclusivamente al cuidado del hogar, estudiantes que no trabajan, jubilados o pensionistas, rentistas, menores de edad, etc.

En el período intercensal (1981-1993), la PEA se ha incrementado anualmente a un promedio de 1,096 personas. En cuanto a la Población Económicamente No Activa (NO PEA), el aumento anual ha sido de 610 personas. Las cifras censales muestran que la NO PEA aumentó de 30,5% en 1981, a 33,1% en 1993.

Por sexo, la población femenina disminuye su proporción dentro de la NO PEA, de 72,2% en 1981 a 63,3% en 1993, indicando una mayor participación de la mujer en las actividades económicas. La población masculina presenta un mayor incremento en su proporción dentro de la NO PEA. De 7,3% en 1981 a 13,1% en 1993.

CUADRO N° 3.1

DPTO. DE MADRE DE DIOS: POBLACION DE 15 Y MAS AÑOS POR SEXO, SEGUN CONDICION DE ACTIVIDAD: 1981 Y 1993
(Porcentaje)

CONDICION DE ACTIVIDAD	1981			1993		
	TOTAL 1/	HOMBRES	MUJERES	TOTAL	HOMBRES	MUJERES
TOTAL	100,0 20047	100,0 12887	100,0 7160	100,0 40518	100,0 24346	100,0 16172
POBLACION ECON.ACTIVA	69,5 13938	92,7 11947	27,8 1991	66,9 27091	86,9 21152	36,7 5939
POBLACION ECON. NO ACTIVA	30,5 6109	7,3 940	72,2 5169	33,1 13427	13,1 3194	63,3 10233
POBLACION ECON. ACTIVA	100,0 13938	100,0 11947	100,0 1991	100,0 27091	100,0 21152	100,0 5939
OCUPADA	97,9 13651	98,7 11795	93,2 1856	97,0 26274	97,1 20534	96,6 5740
DESOCUPADA	2,1 287	1,3 152	6,8 135	3,0 817	2,9 618	3,4 199

1/ Excluye a la población que no especificó condición de actividad.
FUENTE: INEI - CENSOS NACIONALES DE 1981 y 1993.

Las cifras del censo de 1993 evidencian una mayor incorporación de la población femenina en el mercado laboral. De una proporción de 27,8% en 1981, aumentó a 36,7% en 1993. La PEA masculina en el referido período disminuye de 92,7% a 86,9%, sin embargo mantiene su predominio en el ámbito laboral.

GRAFICO N° 3.1

DPTO. DE MADRE DE DIOS: POBLACION DE 15 Y MAS AÑOS POR CONDICION DE ACTIVIDAD Y SEXO: 1981 Y 1993

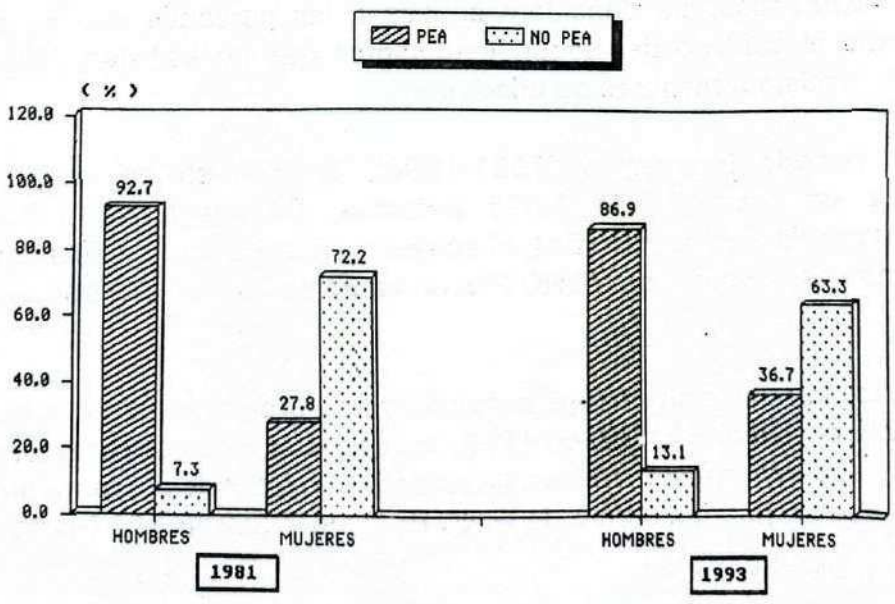

En 1993, la PEA ocupada en el departamento, alcanza el 97,0% y la desocupada el 3,0%. En 1981, la PEA ocupada fue 97,9% y la desocupada, 2,1%.

Según sexo, la PEA ocupada masculina alcanza un volumen de 20,534 varones y la PEA ocupada femenina de 5,740 mujeres. En 1981 la PEA ocupada masculina fue de 11,795 varones y la PEA ocupada femenina fue de 1,856 mujeres.

CUADRO N° 3.2

DPTO. DE MADRE DE DIOS: POBLACION DE 15 Y MAS AÑOS POR SEXO, SEGUN CONDICION DE ACTIVIDAD: 1993

CONDICION DE ACTIVIDAD	TOTAL		HOMBRES		MUJERES	
	ABSOLUTO	%	ABSOLUTO	%	ABSOLUTO	%
TOTAL	40518	100,0	24346	100,0	16172	100,0
PEA	27091	66,9	21152	86,9	5939	36,7
NO PEA	13427	33,1	3194	13,1	10233	63,3
PEA	27091	100,0	21152	100,0	5939	100,0
OCUPADA	26274	97,0	20534	97,1	5740	96,6
DESOCUPADA	817	3,0	618	2,9	199	3,4
POBLACION NO ACTIVA	13427	100,0	3194	100,0	10233	100,0
CUIDADO DEL HOGAR	9050	67,4	725	22,7	8325	81,4
ESTUDIANTE	3137	23,4	1638	51,3	1499	14,6
JUBILADO/PENSIONISTA	235	1,7	175	5,5	60	0,6
RENTISTA	204	1,5	121	3,8	83	0,8
OTRO	801	6,0	535	16,7	266	2,6

FUENTE: INEI - CENSOS NACIONALES DE 1993

Durante el último período intercensal, el nivel de desocupación, ha aumentado en el área urbana, de 2,6% en 1981 a 5,3% en 1993. Sin embargo en el área rural, el nivel de desocupación, disminuye de 1,7% a 0,8%.

CUADRO N° 3.3

DPTO. DE MADRE DE DIOS: POBLACION DE 15 Y MAS AÑOS POR AREA URBANA Y RURAL, SEGUN CONDICION DE ACTIVIDAD: 1981 Y 1993

CONDICION DE ACTIVIDAD	1981 a/				1993			
	URBANA		RURAL		URBANA		RURAL	
	ABS.	%	ABS.	%	ABS.	%	ABS.	%
TOTAL	9289	100,0	10758	100,0	22267	100,0	18251	100,0
PEA	6031	64,9	7907	73,5	13398	60,2	13693	75,0
NO PEA	3258	35,1	2851	26,5	8869	39,8	4558	25,0
PEA	6031	100,0	7907	100,0	13398	100,0	13693	100,0
OCUPADA	5877	97,4	7774	98,3	12688	94,7	13586	99,2
DESOCUPADA	154	2,6	133	1,7	710	5,3	107	0,8
POBLACION NO ACTIVA	3258	100,0	2851	100,0	8869	100,0	4558	100,0
CUIDADO DEL HOGAR	2092	64,2	2423	85,0	5398	60,8	3652	80,1
ESTUDIANTE	1067	32,7	375	13,2	2516	28,4	621	13,6
JUBILADO/PENSIONISTA	32	1,0	8	0,3	210	2,4	25	0,6
RENTISTA	3	0,1	4	0,1	170	1,9	34	0,7
OTRO	64	2,0	41	1,4	575	6,5	226	5,0

a/ Excluye a las personas que no especificaron condición de actividad
FUENTE: INEI - CENSOS NACIONALES DE 1981 Y 1993.

El nivel de desocupación en el área urbana y rural es diferencial según el sexo. En la zona urbana el 5,5% de hombres y el 4,9% de mujeres que conforman la Población Económicamente Activa declararon estar desocupados. En el área rural, el nivel de desocupación masculino es similar al femenino, siendo dicha proporción de 0,8% para hombres y 0,7% para mujeres.

CUADRO N° 3.4

DPTO. DE MADRE DE DIOS: POBLACION DE 15 Y MAS AÑOS, POR AREA URBANA, RURAL, Y SEXO, SEGUN CONDICION DE ACTIVIDAD: 1993
(Porcentaje)

CONDICION DE ACTIVIDAD	URBANA				RURAL			
	HOMBRES		MUJERES		HOMBRES		MUJERES	
	ABS.	%	ABS.	%	ABS.	%	ABS.	%
TOTAL	12111	100,0	10156	100,0	12235	100,0	6016	100,0
PEA	9629	79,5	3769	37,1	11523	94,2	2170	36,1
NO PEA	2482	20,5	6387	62,9	712	5,8	3846	63,9
PEA	9629	100,0	3769	100,0	11523	100,0	2170	100,0
OCUPADA	9103	94,5	3585	95,1	11431	99,2	2155	99,3
DESOCUPADA	526	5,5	184	4,9	92	0,8	15	0,7

FUENTE: INEI - CENSOS NACIONALES DE 1993.

GRAFICO N° 3.2

DPTO. DE MADRE DE DIOS: TASA DE DESOCUPACION POR AREA URBANA Y RURAL, SEGUN SEXO: 1993

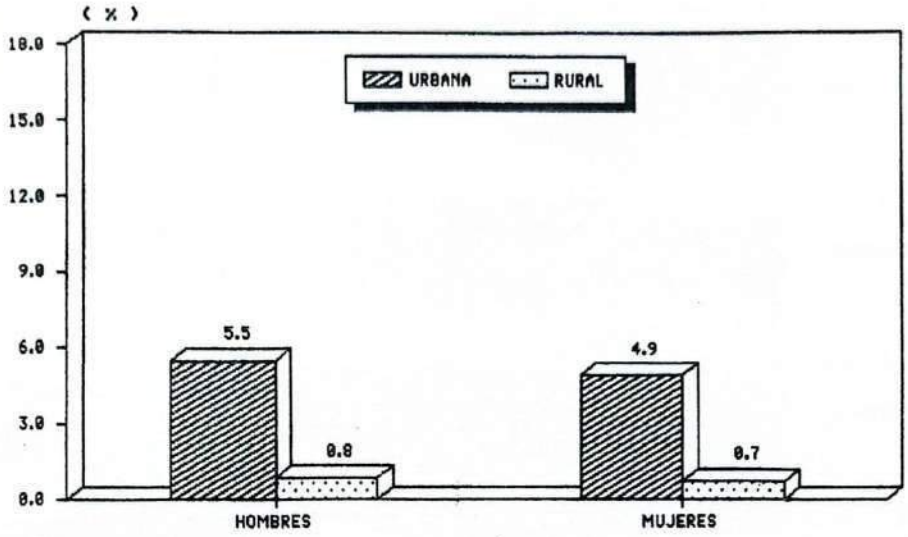

A nivel provincial, la participación de la población de 15 y más años, en la actividad económica presenta variaciones. En Manú se observa una tasa de actividad de 82,2%, superior al promedio departamental. Mientras que Tambopata y Tahuamanú presentan una tasa de actividad que se sitúa por debajo del promedio departamental, 62,5% y 57,9% respectivamente.

La mayor tasa de actividad masculina y femenina, que está por encima del promedio departamental, se registra en la provincia de Manú con 96,0% y 51,2%, respectivamente.

CUADRO N° 3.5

DPTO. DE MADRE DE DIOS: POBLACION DE 15 Y MAS AÑOS, POR CONDICION DE ACTIVIDAD, SEXO Y TASA DE ACTIVIDAD ECONOMICA, SEGUN PROVINCIAS: 1993

PROVINCIA	PEA			NO PEA			TASA DE ACTIVIDAD		
	TOTAL	HOMBRES	MUJERES	TOTAL	HOMBRES	MUJERES	TOTAL	HOMBRES	MUJERES
TOTAL	27091	21152	5939	13427	3194	10233	66,9	86,9	36,7
TAMBOPATA	16910	12901	4009	10134	2493	7641	62,5	83,8	34,4
MANU	8041	6502	1539	1738	269	1469	82,2	96,0	51,2
TAHUAMANU	2140	1749	391	1555	432	1123	57,9	80,2	25,8

FUENTE: INEI - CENSOS NACIONALES DE 1993.

GRAFICO N° 3.3

DPTO. DE MADRE DE DIOS: TASA DE ACTIVIDAD DE LA POBLACION DE 15 Y MAS AÑOS, SEGUN PROVINCIAS: 1993

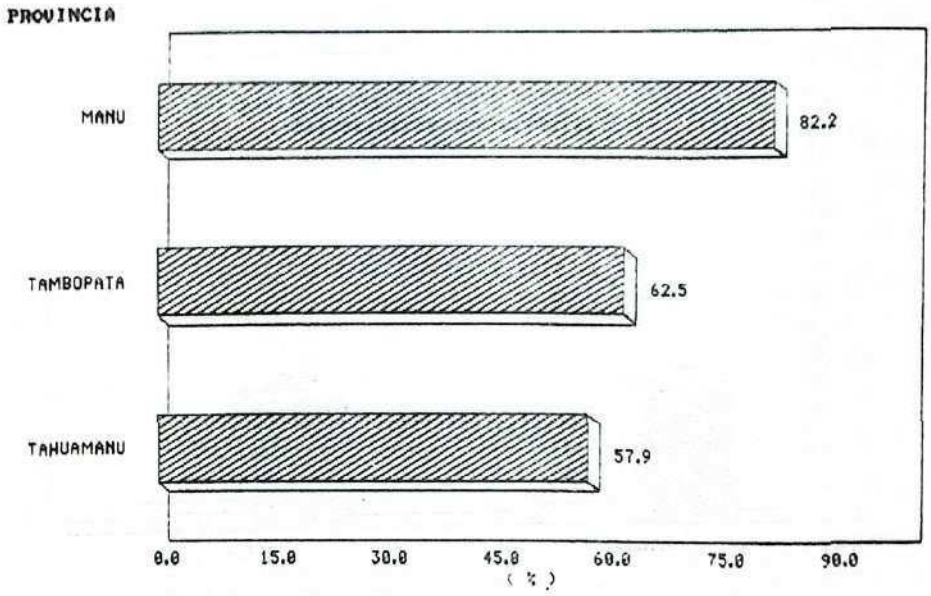

Por área urbana o rural, la tasa de participación económica no muestra diferencias significativas. A nivel urbano, cuyo promedio de participación es de 60,2%, la mayor tasa de participación económica de la población de 15 y más años, se da en la provincia de Manú con 82,0%, y la más baja se registra en la provincia de Tahuamanú, donde la participación es de 54,9%. Similar comportamiento se observa en el área rural en donde la provincia de Manú cuenta con la más alta participación económica de la PEA con 82,3%. La menor tasa se registra en la provincia de Tahuamanú con 64,5%.

CUADRO N° 3.6

DPTO. DE MADRE DE DIOS: POBLACION DE 15 Y MAS AÑOS POR CONDICION DE ACTIVIDAD, AREA URBANA, RURAL Y TASA DE ACTIVIDAD ECONOMICA, SEGUN PROVINCIAS: 1993

PROVINCIA	CONDICION DE ACTIVIDAD				TASA DE ACTIVIDAD ECONOMICA	
	PEA		NO PEA			
	URBANA	RURAL	URBANA	RURAL	URBANA	RURAL
TOTAL	13398	13693	8869	4558	60,2	75,0
TAMBOPATA	10459	6451	7387	2747	58,6	70,1
MANU	1550	6491	340	1398	82,0	82,3
TAHUAMANU	1389	751	1142	413	54,9	64,5

FUENTE: INEI - CENSOS NACIONALES DE 1993.

GRAFICO N° 3.4

DPTO. DE MADRE DE DIOS: TASA DE ACTIVIDAD DE LA POBLACION DE 15 Y MAS AÑOS POR AREA URBANA, SEGUN PROVINCIAS: 1993

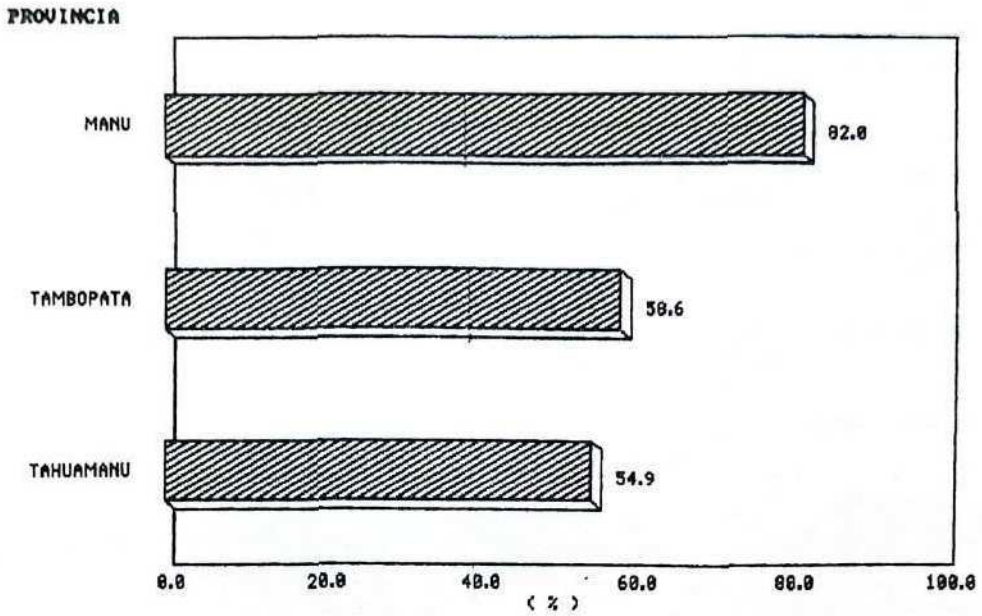

a) Niños Que Trabajan

Los resultados censales de 1993 demuestran que de 14,237 niños comprendidos entre 6 a 14 años de edad, 487 estuvieron realizando alguna actividad económica en la semana de referencia censal. Esto significa que 3 de cada 100 niños estuvieron trabajando.

CUADRO N° 3.7

DPTO. DE MADRE DE DIOS: NIÑOS DE 6 A 14 AÑOS QUE TRABAJAN, SEGUN PROVINCIAS: 1993

PROVINCIA	POBLACION DE 6 A 14 AÑOS	NIÑOS QUE TRABAJAN	TASA (Por cien)
TOTAL	14237	487	3,4
TAMBOPATA	11077	333	3,0
MANU	1638	123	7,5
TAHUAMANU	1522	31	2,0

FUENTE: INEI - CENSOS NACIONALES DE 1993.

En términos generales, en la provincia de Manú, cerca de 8 de cada 100 niños trabajan, siendo una proporción mayor al promedio departamental, mientras que en Tahuamanú sólo lo hacen 2 de cada 100 niños.

3.2 CARACTERISTICAS DEMOGRAFICAS DE LA PEA

Las características demográficas de la PEA están asociadas al sexo, edad, nivel educativo, entre otros.

a) Sexo y Edad

Según el censo de 1993, la Población Económicamente Activa todavía es predominantemente masculina. De 27,091 personas, 21,152 son varones, esto es el 78,1%, que es un porcentaje menor al de 1981 (85,7%). La PEA femenina, de 1,991 personas (14,3%) en 1981 pasa a 5,939 personas (21,9%) en 1993.

CUADRO N° 3.9

DPTO. DE MADRE DE DIOS: POBLACION ECONOMICAMENTE ACTIVA DE 15 Y MAS AÑOS, POR SEXO, SEGUN GRUPOS DE EDAD: 1981 Y 1993

GRUPOS DE EDAD	TOTAL		HOMBRES		MUJERES	
	1981	1993	1981	1993	1981	1993
TOTAL	13938 100,0	27091 100,0	11947 100,0	21152 100,0	1991 100,0	5939 100,0
15 - 29	55,4	48,8	54,4	46,7	61,6	56,2
30 - 44	27,1	35,1	27,5	36,0	24,7	31,9
45 - 64	15,3	13,5	15,7	14,5	12,6	10,0
65 y más	2,2	2,6	2,4	2,8	1,1	1,9

FUENTE: INEI - CENSOS NACIONALES DE 1981 Y 1993.

Por grupos de edad la PEA a nivel departamental es mayor en la población de 15 a 29 años, con 48,8%. Le sigue en importancia el grupo de 30 a 44 años con 35,1%. La población de 45 a 64 años es el 13,5%. La población de 65 y más años de edad, sólo representan el 2,6% de la PEA. Esta estructura de la PEA por grupos de edad no muestra variaciones significativas respecto a la de 1981.

Del total de la PEA femenina, el 56,2% se encuentra en el grupo de edad de 15 a 29 años. En la PEA masculina, en cambio, este grupo de edad representa el 46,7%. De lo que se puede inferir que la PEA femenina es más joven que la masculina.

En el grupo de edad de 30 a 44 años, la PEA masculina es de 36,0%, mientras que la PEA femenina representa el 31,9%.

En el grupo de 45 a 64 años de edad, la PEA masculina participa con el 14,5%, en tanto que la PEA femenina lo hace con el 10,0%. En el grupo de 65 y más años de edad, el porcentaje de PEA masculina, con 2,8%, también es mayor a la PEA femenina (1,9%).

Al analizar la composición de la PEA por áreas, podemos observar que, en el área urbana la PEA masculina de 79,3% en 1981, disminuye a 71,9% en 1993. Por su parte, la PEA femenina mejora su participación, de 20,7% en 1981 a 28,1% en 1993.

En el área rural, la PEA masculina es el 84,2% y la PEA femenina el 15,8%.

CUADRO Nº 3.10

DPTO. DE MADRE DE DIOS: COMPOSICION DE LA PEA POR AREAS DE RESIDENCIA, SEGUN SEXO: 1981 Y 1993

SEXO	TOTAL		URBANA		RURAL	
	1981	1993	1981	1993	1981	1993
TOTAL	100,0	100,0	100,0	100,0	100,0	100,0
HOMBRES	85,7	78,1	79,3	71,9	90,6	84,2
MUJERES	14,3	21,9	20,7	28,1	9,4	15,8

FUENTE: INEI - CENSOS NACIONALES DE 1981 Y 1993.

b) Tasa de Actividad por Sexo y Edad

La tasa de actividad constituye un indicador que relaciona la Población Económicamente Activa con la Población en Edad de Trabajar y permite expresar el grado de participación de hombres y mujeres en la actividad económica por cada 100 habitantes.

La tasa de actividad de la población de 15 y más años disminuye en 1993 con respecto a 1981. Hace 12 años por cada 100 personas en edad de trabajar 70 integraban la PEA. En 1993, de cada 100 personas en edad de trabajar, 67 constituyen la PEA.

La reducción de la tasa de actividad de la población, entre los dos censos, se presenta fundamentalmente en los grupos de 15 a 29 y 45 a 64 años de edad. La tasa de actividad del grupo de edad de 15 a 29 años se reduce de 67,4% en 1981 a 62,0% en 1993 y en el grupo de 45 a 64 años, esta tasa disminuye de 74,7% a 69,8%, respectivamente. Este comportamiento se explica por el desplazamiento de la PEA hacia la NO PEA, en calidad de pensionista o jubilado.

En el análisis de la tasa de actividad por sexo, se observa una sensible reducción en la tasa de actividad masculina, que de 92,7% en 1981 desciende a 86,9%, lo cual se explica fundamentalmente por la drástica disminución de la tasa de actividad en los grupos de edad de 15 a 29 años y de 45 a 64 años. En el primer caso se reduce de 88,9% a 80,5%, y en el segundo de 98,5% a 91,9%.

De otro lado, la tasa de actividad femenina registra un aumento, de 27,8% en 1981 a 36,7% en 1993, lo cual se sustenta fundamentalmente en el aumento de las mujeres del grupo de 30 a 44 años en la actividad económica que aumenta de 26,4% en 1981 a 39,8% en 1993. En 1981, por cada 100 mujeres entre 15 y 29 años de edad el 29,5% integraban la PEA. En 1993 esta proporción ha aumentado a 36,9%. En el grupo de edad de 65 y más años la tasa de actividad femenina ha aumentado de 10,4% a 24,3%.

CUADRO N° 3.11

DPTO. DE MADRE DE DIOS: TASA DE ACTIVIDAD DE LA POBLACION DE 15 Y MAS AÑOS POR SEXO, SEGUN GRUPOS DE EDAD: 1981 Y 1993
(Porcentaje)

GRUPOS DE EDAD	1981			1993		
	TOTAL	HOMBRES	MUJERES	TOTAL	HOMBRES	MUJERES
TOTAL	69,5	92,7	27,8	66,9	86,9	36,7
15 - 29	67,4	88,9	29,5	62,0	80,5	36,9
30 - 44	73,0	99,1	26,4	74,9	95,8	39,8
45 - 64	74,7	98,5	26,6	69,8	91,9	31,2
65 y más	54,7	79,8	10,4	56,2	74,6	24,3

FUENTE: INEI - CENSOS NACIONALES DE 1981 Y 1993.

GRAFICO N° 3.6

DPTO. DE MADRE DE DIOS: TASA DE ACTIVIDAD DE LA POBLACION FEMENINA DE 15 Y MAS AÑOS, SEGUN GRUPOS DE EDAD: 1981 Y 1993

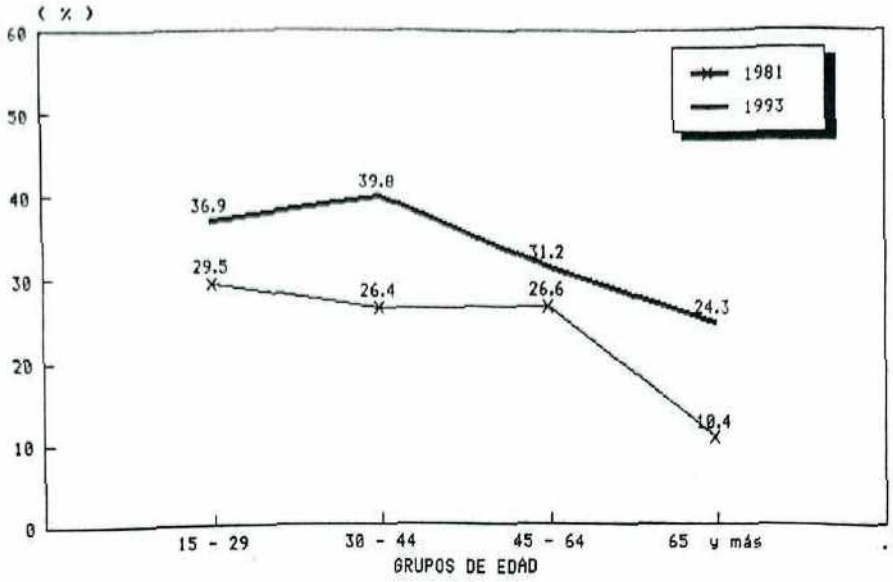

GRAFICO N° 3.7

DPTO. DE MADRE DE DIOS: TASA DE ACTIVIDAD DE LA POBLACION MASCULINA DE 15 Y MAS AÑOS, SEGUN GRUPOS DE EDAD: 1981 Y 1993

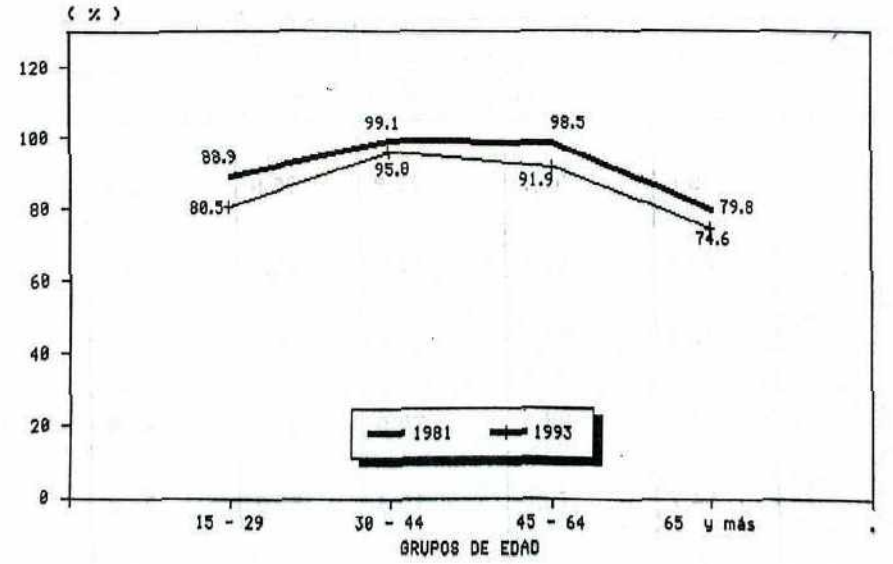

c) Nivel Educativo

Las cifras censales de 1993 muestran una mejora del nivel educativo de la fuerza de trabajo. La proporción de la PEA sin ningún nivel de educación se ha reducido de 7,0% en 1981, a 5,6% en 1993. Asimismo, la participación de la PEA con algún grado de educación primaria, ha disminuido de 48,9% en 1981 a 37,4% en 1993.

CUADRO N° 3.12

DPTO. DE MADRE DE DIOS: POBLACION ECONOMICAMENTE ACTIVA DE 15 Y MAS AÑOS SEGUN NIVEL DE EDUCACION ALCANZADO: 1981 Y 1993

NIVEL DE EDUCACION	1981		1993	
	ABSOLUTO	%	ABSOLUTO	%
TOTAL 1/	13845	100,0	26729	100,0
NINGUN NIVEL	971	7,0	1492	5,6
INICIAL O PRE-ESCOLAR	76	0,6	105	0,4
PRIMARIA	6765	48,9	9996	37,4
SECUNDARIA	5030	36,3	11186	41,8
SUPERIOR	1003	7,2	3950	14,8

1/ Excluye a los que no especificaron nivel de educación.
FUENTE: INEI - CENSOS NACIONALES DE 1981 Y 1993.

Paralelamente, la PEA con niveles de educación secundaria y superior mejora notablemente. Así, la PEA con educación secundaria de 36,3% en 1981 a 41,8% en 1993 y la PEA con nivel superior, de 7,2% en 1981 se incrementa a 14,8% en 1993.

Estos cambios en la estructura de la PEA por nivel de educación estaría demostrando que la incorporación de la nueva fuerza de trabajo ha alcanzado mayores niveles de educación.

CUADRO N° 3.13

DPTO. DE MADRE DE DIOS: POBLACION ECONOMICAMENTE ACTIVA DE 15 Y MAS AÑOS POR SEXO, SEGUN NIVEL DE EDUCACION ALCANZADO: 1993

NIVEL DE EDUCACION	TOTAL		HOMBRES		MUJERES	
	ABS.	%	ABS.	%	ABS.	%
TOTAL 1/	26729	100,0	20871	100,0	5858	100,0
NINGUN NIVEL	1492	5,6	920	4,4	572	9,8
INICIAL O PRE-ESCOLAR	105	0,4	74	0,4	31	0,5
PRIMARIA	9996	37,4	7809	37,4	2187	37,3
SECUNDARIA	11186	41,8	9292	44,5	1894	32,3
SUPERIOR	3950	14,8	2776	13,3	1174	20,1

1/ Excluye a los que no especificaron nivel de educación.
FUENTE: INEI - CENSOS NACIONALES DE 1993.

El censo de 1993 revela que existen notorias diferencias en el nivel educativo de la Población Económicamente Activa según sexo. Así, el 44,5% del total de la PEA masculina tiene algún grado de educación secundaria, frente al 32,3% de la PEA femenina. Pero en el nivel de educación superior, cabe destacar que el 20,1% de la PEA femenina tiene algún año de estudios en este nivel a diferencia del 13,3% del total de la PEA masculina.

A nivel provincial, Manú con 7,4%, es la provincia que presenta mayor proporción de PEA sin ningún nivel de educación. En contraste, la provincia que presenta el mayor porcentaje de PEA con nivel de educación superior es Tambopata (18,5%).

CUADRO N° 3.14

DPTO. DE MADRE DE DIOS : POBLACION ECONOMICAMENTE ACTIVA DE 15 Y MAS AÑOS, POR NIVEL DE EDUCACION ALCANZADO, SEGUN PROVINCIAS: 1993

PROVINCIA	TOTAL	NIVEL DE EDUCACION					
		TOTAL	NINGUN NIVEL	INICIAL O PRE-ESCOLAR	PRIMARIA	SECUN-DARIA	SUPERIOR
TOTAL 1/	26729	100,0	5,6	0,4	37,4	41,8	14,8
TAMBOPATA	16738	100,0	4,6	0,4	34,5	42,0	18,5
MANU	7898	100,0	7,4	0,5	44,0	41,5	6,6
TAHUAMANU	2093	100,0	6,6	0,2	35,7	41,6	15,9

1/ Excluye a los que no especificaron nivel de educación.
FUENTE: INEI-CENSOS NACIONALES DE 1993.

d) Profesión

La proporción de la población económicamente activa sin profesión disminuye durante el período intercensal, de 95,8% en 1981 a 92,0% en 1993, esto es 3,8 puntos porcentuales.

Para este mismo período, la PEA con profesión no universitaria se incrementa de 1,0% en 1981 a 3,6% en 1993. Asimismo, la PEA con profesión universitaria sube de 3,2% en 1981 a 4,4% en 1993.

CUADRO N° 3.15

DPTO. DE MADRE DE DIOS : POBLACION ECONOMICAMENTE ACTIVA DE 15 Y MAS AÑOS SEGUN PROFESION QUE ADQUIRIO: 1981 Y 1993

PROFESION QUE ADQUIRIO	1981		1993	
	ABS.	%	ABS.	%
TOTAL	13938	100,0	27091	100,0
PROFESION UNIVERSITARIA	441	3,2	1197	4,4
PROFESION NO UNIVERSITARIA	144	1,0	985	3,6
SIN PROFESION	13353	95,8	24909	92,0

FUENTE: INEI - CENSOS NACIONALES DE 1981 Y 1993.

Los resultados censales de 1993, revelan que el 8,0% de la PEA tiene alguna profesión, cuya calificación o especialización fue adquirida en Centros Superiores Universitarios y No Universitarios del país o del extranjero. El 92,0% declaró no tener profesión alguna.

GRAFICO N° 3.8

DPTO. DE MADRE DE DIOS: PEA DE 15 Y MAS AÑOS, SEGUN PROFESION QUE ADQUIRIO: 1993

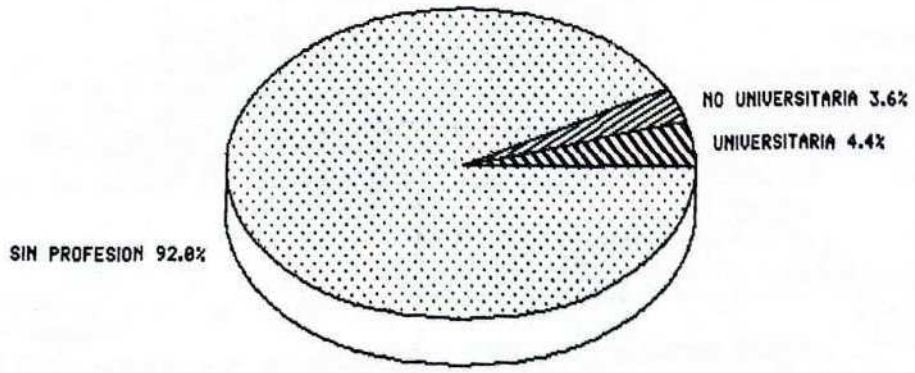

El comportamiento de esta categoría es diferencial por sexo. El 11,3% de la PEA femenina, adquirió alguna profesión universitaria o no universitaria. En cambio la PEA masculina, representa sólo el 7,1%.

De la población económicamente activa que tiene profesión universitaria, el mayor porcentaje se observa en el grupo de profesionales en derecho, ciencias económicas y administración (1,0%). Ese mismo grupo predomina en la PEA masculina, mientras que en la femenina la mayor proporción esta conformada por profesores (maestros, pedagogos).

CUADRO N° 3.16

DPTO. DE MADRE DE DIOS : POBLACION ECONOMICAMENTE ACTIVA DE 15 Y MAS AÑOS, POR SEXO, SEGUN PROFESION QUE ADQUIRIO: 1993

PROFESION QUE ADQUIRIO	TOTAL		HOMBRES		MUJERES	
	ABS.	%	ABS.	%	ABS.	%
TOTAL	27091	100,0	21152	100,0	5939	100,0
PROFESION UNIVERSITARIA	1197	4,4	885	4,2	312	5,2
PROFES.,CIENC,FIS,QUIM,MAT,EST, E INF,	33	0,1	25	0,1	8	0,1
ARQUITECTOS,INGEN,,AFINES	144	0,5	134	0,6	10	0,2
PROFES.,CIENC,BIOLOG, Y AFINES	93	0,3	77	0,4	16	0,3
MEDICOS Y PROF,AFINES (EXC,ENFERMERAS)	162	0,6	91	0,4	71	1,2
PROFESOR(MAESTROS,PEDAG)	212	0,8	122	0,6	90	1,5
PROFES.,DERECHO,CIENC,ECON, Y ADM,	263	1,0	224	1,1	39	0,6
PROFES.,CIENC,SOCIAL,HUMANAS Y RELIGION	66	0,3	38	0,2	28	0,5
ESCRITORES,ART,CREATIVOS	33	0,1	28	0,1	5	0,1
OTRAS PROFESIONES	191	0,7	146	0,7	45	0,7
PROFESION NO UNIVERSITARIA	985	3,6	625	2,9	360	6,1
SIN PROFESION	24909	92,0	19642	92,9	5267	88,7

FUENTE: INEI - CENSOS NACIONALES DE 1993.

A nivel provincial, la PEA calificada se concentra en Tambopata, donde el 5,5% tiene alguna profesión universitaria. Respecto a profesión no universitaria, los mayores porcentajes se encuentran en las provincias de Tambopata (5,0%) y Tahuamanú (3,7%).

En oposición, en la provincia de Manú, existe una mayor proporción de PEA no profesional.

CUADRO N° 3.17

DPTO. DE MADRE DE DIOS: POBLACION ECONOMICAMENTE ACTIVA DE 15 Y MAS AÑOS, POR PROFESION QUE ADQUIRIO, SEGUN PROVINCIAS: 1993

PROVINCIA	TOTAL	PROFESION UNIVERSITARIA		PROFESION NO UNIVERSITARIA		SIN PROFESION	
		ABSOLUTO	%	ABSOLUTO	%	ABSOLUTO	%
TOTAL	27091	1197	4,4	985	3,6	24909	92,0
TAMBOPATA	16910	919	5,5	851	5,0	15140	89,5
MANU	8041	175	2,2	56	0,7	7810	97,1
TAHUAMANU	2140	103	4,8	78	3,7	1959	91,5

FUENTE : INEI - CENSOS NACIONALES DE 1993.

3.3 OCUPACION PRINCIPAL

Según el último censo, existen 24,895 personas ocupadas de 15 y más años de edad en todo el departamento, excluyendo a los que no especificaron su ocupación.

Según la ocupación principal, los trabajadores de servicios (calificados y no calificados) son 10,902 personas, que representa el 43,8% de la población ocupada de 15 y más años de edad. Le sigue en importancia los trabajadores agrícolas calificados con 5,445 personas, esto es el 21,9% de ocupados.

CUADRO N° 3.18

DPTO. DE MADRE DE DIOS: DISTRIBUCION DE LA POBLACION OCUPADA DE 15 Y MAS AÑOS, SEGUN OCUPACION PRINCIPAL: 1993

OCUPACION PRINCIPAL	TOTAL	
	ABSOLUTO	%
TOTAL 1/	24895	100,0
DIRECTIVOS	534	2,1
PROFESIONALES	1621	6,5
TECNICOS	1233	5,0
JEFES Y EMPLEADOS DE OFICINA	801	3,2
TRAB. CALIFICADOS SERV	2374	9,5
TRAB. AGRIC. CALIF.	5445	21,9
TRAB. NO AGRIC. CALIF.	4062	16,3
TRAB. NO CALIF. SERV.	8528	34,3
OTRA	297	1,2

1/ Excluye a los que no especificaron ocupación principal.
FUENTE : INEI - CENSOS NACIONALES DE 1993.

Similar comportamiento se observa a nivel de cada una de las provincias, siendo la proporción de los trabajadores de servicios (calificados y no calificados), en la provincia de Manú el 67,4% del total de su población ocupada (7,614) se dedican a prestar servicios.

En la provincia de Tahuamanú con una población ocupada de 1,933 personas, el 44,3%, son trabajadores agrícolas calificados, siendo la provincia que presenta la proporción más alta de estos trabajadores. Le sigue en importancia Tambopata con 25,1%.

CUADRO N° 3.19

DPTO. DE MADRE DE DIOS: DISTRIBUCION DE LA POBLACION OCUPADA DE 15 Y MAS AÑOS, POR OCUPACION PRINCIPAL, SEGUN PROVINCIAS: 1993
(Porcentaje)

PROVINCIA	TOTAL 1/	OCUPACION PRINCIPAL								
		DIRECTIVOS	PROFESIONALES	TECNICOS	JEFES Y EMP. OFIC.	TRAB. CALIF. SERV.	TRAB. AGRICOLAS CALIFICADOS	TRAB. NO AGRIC. CALIFICADOS	TRAB. NO CALIF. SERV.	OTRA
TOTAL	100,0 (24895)	2,1	6,5	5,0	3,2	9,5	21,9	16,3	34,3	1,2
TAMBOPATA	100,0 (15348)	1,3	8,2	4,0	4,1	11,3	25,1	21,1	23,3	1,6
MANU	100,0 (7614)	4,2	2,5	7,2	1,0	7,0	9,6	8,0	60,4	0,1
TAHUAMANU	100,0 (1933)	1,0	9,2	3,7	4,6	5,9	44,3	10,9	18,6	1,8

1/ Excluye a los que no especificaron ocupación principal.
FUENTE: INEI - CENSOS NACIONALES DE 1993.

3.4 CATEGORIA DE OCUPACION

Según los resultados del censo en 1993, los trabajadores independientes, 9,473 personas, representan el 36,6% de la población ocupada, constituyendo la categoría de ocupación más numerosa. En 1981, fue de 37,4%.

CUADRO N° 3.20

DPTO. DE MADRE DE DIOS : POBLACION OCUPADA DE 15 Y MAS AÑOS, SEGUN CATEGORIA DE OCUPACION: 1981 Y 1993

CATEGORIA DE OCUPACION	1981		1993	
	ABSOLUTO	%	ABSOLUTO	%
TOTAL 1/	13306	100,0	25886	100,0
OBRERO	5323	40,0	6480	25,0
EMPLEADO	2114	15,9	4390	17,0
TRABAJ. INDEPENDIENTE	4977	37,4	9473	36,6
EMPLEADOR O PATRONO	178	1,4	1326	5,1
TRABAJ. FAM. NO REMUNERADO	284	2,1	2302	8,9
TRABAJ. DEL HOGAR	430	3,2	1915	7,4

1/ Excluye a los que no especificaron categoría de ocupación.
FUENTE: INEI - CENSOS NACIONALES DE 1981 Y 1993.

La categoría de empleado, al igual que la de empleador o patrono, trabajador familiar no remunerado y trabajador del hogar, se incrementaron en términos absolutos y relativos.

La categoría obrero disminuye su participación con respecto a 1981, pasando de 40,0% a 25,0% en 1993.

GRAFICO N° 3.9

DPTO. DE MADRE DE DIOS: DISTRIBUCION DE LA POBLACION OCUPADA DE 15 Y MAS AÑOS, SEGUN CATEGORIA DE OCUPACION: 1993

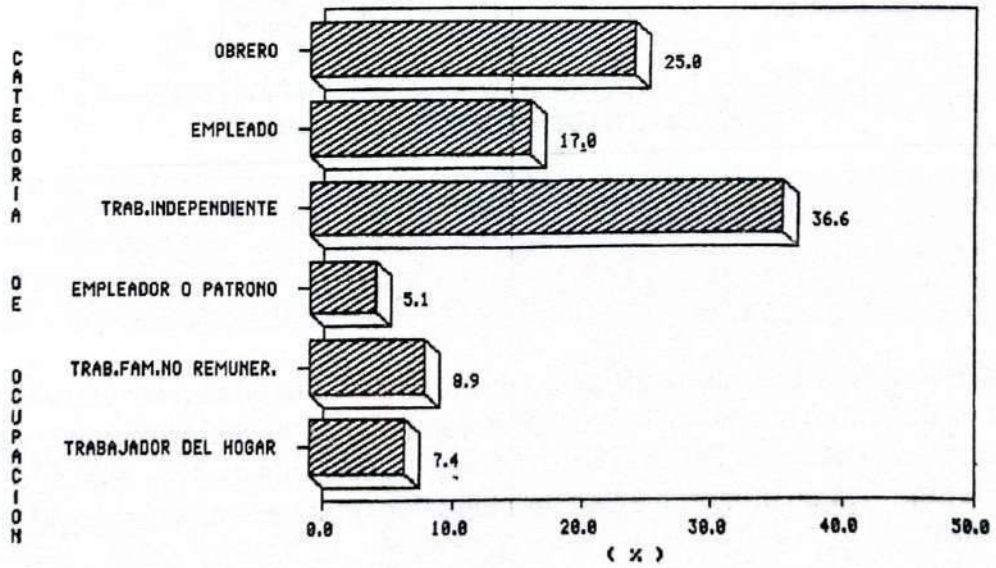

La PEA asalariada (obreros y empleados), se encuentra en mayor proporción en la provincia de Manú con 46,0% del total de su población ocupada.

De otro lado, en la provincia de Tahuamanú que tiene una población ocupada de 1,990 personas, el mayor porcentaje (41,8%) esta conformado por trabajadores independientes o por cuenta propia. Asimismo, en Tambopata la mayor proporción de su población ocupada esta conformada por dichos trabajadores, con 39,9%.

Los trabajadores familiares no remunerados, tienen mayor participación en las provincias de Tahuamanú, con un 12,7% de su población ocupada, y en Tambopata con 9,2%.

CUADRO Nº 3.21

DPTO. DE MADRE DE DIOS: DISTRIBUCION DE LA POBLACION OCUPADA DE 15 Y MAS AÑOS, POR CATEGORIA DE OCUPACION, SEGUN PROVINCIAS: 1993
(Porcentaje)

PROVINCIA	TOTAL 1/	CATEGORIA DE OCUPACION					
		OBRERO	EMPLEADO	TRAB. INDEP.	EMPLEADOR O PATRONO	TRAB. FAM. NO REMUN.	TRAB. DEL HOGAR
TOTAL	100,0 (25886)	25,0	17,0	36,6	5,1	8,9	7,4
TAMBOPATA	100,0 (16008)	18,8	21,9	39,9	5,1	9,2	5,1
MANU	100,0 (7888)	40,1	5,9	28,6	5,7	7,4	12,3
TAHUAMANU	100,0 (1990)	15,6	20,7	41,8	3,0	12,7	6,2

1/ Excluye a los que no especificaron categoría de ocupación.
FUENTE: INEI - CENSOS NACIONALES DE 1993.

3.5 SECTORES DE ACTIVIDAD ECONOMICA

Según los resultados del censo de 1993, la PEA ocupada en las actividades dedicadas al Comercio y a los Servicios comprendidos en el sector terciario es de 10,050 personas, esto es, el 40,6% de la población ocupada de 15 y más años de edad, lo que significa un aumento en su participación relativa con respecto a 1981, que fue 36,2%.

La PEA ocupada en la Industria Manufacturera y la Construcción, que conforman el sector secundario, se incrementa de 6,7% en 1981 a 7,8% en 1993. Los trabajadores ocupados en la Agricultura, Ganadería, Caza, Pesca, Silvicultura y Minería (sector primario), disminuyen su participación de 57,1% en 1981 a 51,6% en 1993.

CUADRO N° 3.22

DPTO. DE MADRE DE DIOS: DISTRIBUCION DE LA POBLACION OCUPADA DE 15 Y MAS AÑOS, SEGUN SECTOR DE ACTIVIDAD: 1981 Y 1993

SECTOR DE ACTIVIDAD	1981		1993	
	ABSOLUTO	%	ABSOLUTO	%
TOTAL a/	12915	100,0	24717	100,0
PRIMARIO 1/	7376	57,1	12746	51,6
SECUNDARIO 2/	862	6,7	1921	7,8
TERCIARIO 3/	4677	36,2	10050	40,6

a/ Excluye a los que no especificaron su Actividad.
1/ SECTOR PRIMARIO:Agricultura, Ganadería, Caza, Pesca, Silvicultura y Minería
2/ SECTOR SECUNDARIO:Industria Manufacturera y Construcción.
3/ SECTOR TERCIARIO:Comercio y Servicios.
FUENTE: INEI - CENSOS NACIONALES DE 1981 Y 1993.

En 1993, del total de la PEA femenina ocupada, la mayor proporción (76,6%) se encuentra en las actividades terciarias de la economía. La participación masculina en este sector es de 31,3%. En el sector primario la PEA masculina con 60,0% de participación es mayor a la PEA femenina, que alcanza el 19,2% .

CUADRO N° 3.23

DPTO. DE MADRE DE DIOS: DISTRIBUCION DE LA POBLACION OCUPADA DE 15 Y MAS AÑOS POR SEXO, SEGUN SECTOR DE ACTIVIDAD: 1993

SECTOR DE ACTIVIDAD	POBLACION OCUPADA 1/		SEXO			
			HOMBRES		MUJERES	
	ABSOLUTO	%	ABSOLUTO	%	ABSOLUTO	%
TOTAL	24717	100,0	19613	100,0	5104	100,0
PRIMARIO	12746	51,6	11764	60,0	982	19,2
SECUNDARIO	1921	7,8	1709	8,7	212	4,2
TERCIARIO	10050	40,6	6140	31,3	3910	76,6

1/ Excluye a los que no especificaron su actividad.
FUENTE: INEI - CENSOS NACIONALES DE 1993.

GRAFICO N° 3.10

DPTO. DE MADRE DE DIOS: DISTRIBUCION DE LA POBLACION OCUPADA DE 15 Y MAS AÑOS POR SEXO, SEGUN SECTOR DE ACTIVIDAD : 1993

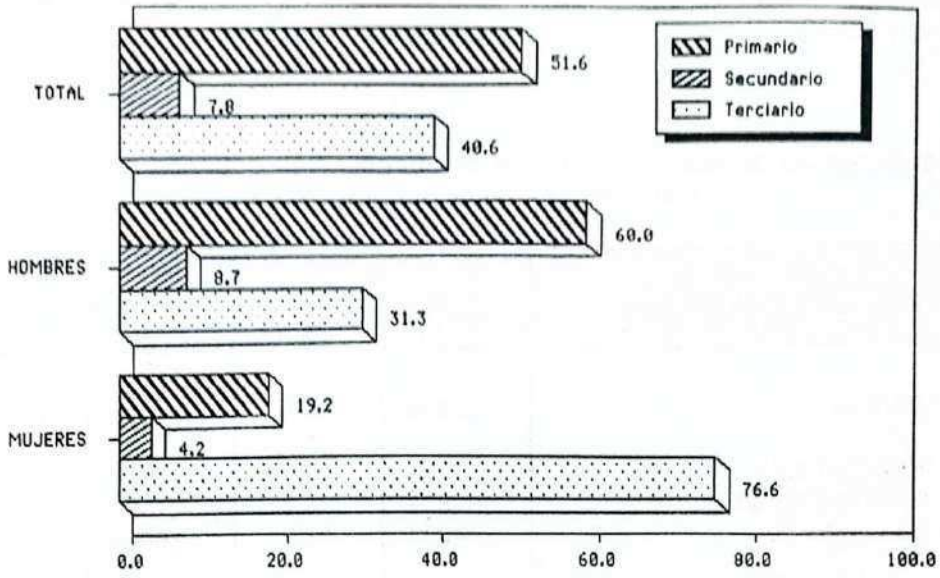

A nivel provincial, la PEA ocupada en el sector primario, destaca en la provincia de Manú con 68,8% de su población ocupada y Tahuamanú con 53,6%.

En el sector secundario, Tambopata (10,0%), presenta el mayor porcentaje de su población ocupada dedicada a actividades de ese sector.

En el sector terciario, la mayor proporción de PEA ocupada se encuentra en Tambopata que concentra el 47,4% de su población ocupada.

CUADRO N° 3.24

DPTO. DE MADRE DE DIOS: DISTRIBUCION DE LA POBLACION OCUPADA DE 15 Y MAS AÑOS, POR SECTOR DE ACTIVIDAD, SEGUN PROVINCIAS: 1993

PROVINCIA	POBLACION OCUPADA 1/	%	SECTOR DE ACTIVIDAD					
			PRIMARIO	%	SECUNDARIO	%	TERCIARIO	%
TOTAL	24717	100,0	12746	51,6	1921	7,8	10050	40,6
TAMBOPATA	15146	100,0	6449	42,6	1516	10,0	7181	47,4
MANU	7680	100,0	5283	68,8	225	2,9	2172	28,3
TAHUAMANU	1891	100,0	1014	53,6	180	9,5	697	36,9

1/ Excluye a los que no especificaron su actividad.
FUENTE: INEI - CENSOS NACIONALES DE 1993.

3.6 TAMAÑO DEL ESTABLECIMIENTO

Los resultados del censo de 1993 indican que 18,240 personas están ocupados en establecimientos con menos de 5 trabajadores. Asimismo, 3,642 personas estarían laborando en establecimientos con más de 10 trabajadores.

Existe una marcada diferencia en las categorías ocupacionales por tamaño de establecimiento. En efecto, en establecimientos donde trabajan menos de 5 personas se observa un mayor contingente de asalariados (obreros y empleados). En estos mismos establecimientos los trabajadores independientes representan el 52,2% de la población ocupada de 6 y más años, lo cual permite inferir que dichos establecimientos, estarían conformando parte del sector informal de la economía en el país.

CUADRO N° 3.25

DPTO. DE MADRE DE DIOS: POBLACION OCUPADA DE 6 Y MAS AÑOS, POR TAMAÑO DEL ESTABLECIMIENTO EN SU CENTRO DE TRABAJO, SEGUN CATEGORIA DE OCUPACION: 1993

CATEGORIA DE OCUPACION	TOTAL a/		TAMAÑO DEL ESTABLECIMIENTO					
	ABS	%	MENOS DE 5 PERSONAS		DE 5 A 10 PERSONAS		MAS DE 10 PERSONAS	
			ABS.	%	ABS.	%	ABS.	%
TOTAL	24891	100,0	18240	100,0	3009	100,0	3642	100,0
OBRERO	6286	25,3	3179	17,4	1859	61,8	1248	34,3
EMPLEADO	4223	17,0	1321	7,2	658	21,9	2244	61,6
TRAB. INDEPENDIENTE	9518	38,2	9518	52,2	-	-	-	-
EMPLEADOR O PATRONO	1282	5,1	930	5,1	263	8,7	89	2,4
TRAB. FAM. NO REMUN	1595	6,4	1305	7,2	229	7,6	61	1,7
TRAB. DEL HOGAR	1987	8,0	1987	10,9	-	-	-	-

a/ Excluye a la Población que No Especificó Categoría de Ocupación y Tamaño del Establecimiento.
FUENTE: INEI - CENSOS NACIONALES DE 1993.

COMPENDIO ESTADISTICO 1992-93

EN 3 TOMOS

La más completa y confiable fuente de información estadística oficial, referente a: Territorio, Climatología y Sismología, Salud, Educación y Cultura; Justicia, Interior, Vivienda, Trabajo, Cuentas Nacionales, Agropecuario, Minería y Petróleo; Pesca, Manufactura, Electricidad y Agua; Comercio, Restaurantes y Hoteles; Construcción, Transportes y Comunicaciones; Turismo, Finanzas Públicas, Sector Externo; y Panorama Internacional.

COMPENDIO ESTADISTICO DE LA MUJER 1992

Documento que dimensiona las principales características inherentes a la problemática de la mujer peruana, en los aspectos: reproducción, educativo, laboral, migratorio y de participación social, entre otros

OFERTA Y DEMANDA GLOBAL 1992

Esta publicación tiene por finalidad mostrar mediante agregados económicos, la estructura y comportamiento anual de la economía, para facilitar el conocimiento, estudio y análisis de la realidad económica nacional que posibilite la adopción de decisiones de política económica.
Describe el origen total de la Producción Nacional e Importada, en Valores a precios Corrientes y precios Constantes, mostrando la estructura porcentual el Indice de Volumen Físico y los Indices de Precios de los componentes de la Oferta y Demanda Global de los últimos años.

VENTAS:

Av. 28 de Julio 1056 - Lima 1, Telf.:334223 Anexo 157 - Telefax: 333591

IV. CARACTERISTICAS DE LA VIVIENDA Y EL HOGAR

- *Tipo de Vivienda*
- *Condición de Ocupación de la Vivienda*
- *Regimen de Tenencia*
- *Caracteristicas de las Viviendas*
- *Servicios de la Vivienda*
- *Características de los Hogares*
- *Equipamiento del Hogar*



IV. CARACTERISTICAS DE LA VIVIENDA Y EL HOGAR

En el estudio de las condiciones de vida de la población, la vivienda ocupa un lugar preferente, en cuanto a la calidad de su construcción, la disponibilidad de los servicios y de su equipamiento, entre otros.

En la cédula censal del IV Censo Nacional de Vivienda de 1993, se aplicaron un conjunto de preguntas respecto a las viviendas y los hogares, a través de las cuales ha sido posible conocer el número de unidades habitacionales existentes relacionándolas con sus características respecto a su ubicación, tipo, estructura y servicios básicos. Asimismo, ha permitido dimensionar las reales proporciones de las carencias de los hogares que residen en dichas viviendas.

4.1 TIPO DE VIVIENDA

En 1993 se empadronaron 14,992 unidades habitacionales. Esta cifra, relacionada con la obtenida en 1981, evidencia que el número de viviendas en el departamento de Madre de Dios ha crecido aproximadamente cada año en 800 unidades, lo que significa una tasa anual promedio de 8,9%, porcentaje superior a la tasa de crecimiento de la población que es 5,7%. En términos globales ello significa un aumento de 9,596 viviendas, en el período intercensal.

CUADRO N° 4.1

DPTO. DE MADRE DE DIOS: TOTAL DE VIVIENDAS PARTICULARES EMPADRONADAS, SEGUN TIPO DE VIVIENDA: 1981 Y 1993

TIPO DE VIVIENDA	VIVIENDAS PARTICULARES				INCREMENTO INTERCENSAL 1993/1981		TASA DE CRECIMIENTO (Promedio Anual)
	1981		1993				
	ABS.	%	ABS.	%	ABS.	%	%
TOTAL	5396	100,0	14992	100,0	9596	177,8	8,9
CASA INDEPENDIENTE	5015	92,9	10676	71,2	5661	112,9	6,5
DEPARTAMENTO EN EDIFICIO	1	0,0	65	0,4	64	6400,0	41,6
VIVIENDA EN QUINTA	14	0,3	15	0,1	1	7,1	0,6
VIV. EN CASA DE VECINDAD	201	3,7	859	5,7	658	327,4	12,9
VIVIENDA IMPROVISADA	133	2,5	179	1,2	46	34,6	2,5
CHOZA O CABAÑA 1/	-	-	3071	20,5	-	-	-
NO CONST. PARA VIV.	29	0,5	127	0.9	98	337,9	13,1
OTRO TIPO	3	0,1	-	-	-	-	-

1/ En 1981, la Choza o Cabaña se incluyó a Casa Independiente.
FUENTE: INEI - CENSOS NACIONALES DE 1981 Y 1993.

Los departamentos en edificio, las no destinadas para vivienda y las viviendas en casa de vecindad se incrementaron significativamente con respecto a 1981.

Las viviendas particulares empadronadas con ocupantes presentes en 1993, asciende a 13,529 unidades y representa el 90,2% del total departamental. Asimismo, se advierte que el número promedio de habitantes por vivienda que en 1981 era de 5,7 personas disminuye a 4,8 en 1993.

CUADRO N° 4.2

DPTO. DE MADRE DE DIOS: VIVIENDAS PARTICULARES CON OCUPANTES PRESENTES, SEGUN TIPO DE VIVIENDA: 1981 Y 1993

TIPO DE VIVIENDA	VIVIENDAS PARTICULARES CON OCUPANTES PRESENTES		POBLACION EN VIVIENDAS PARTICULARES		HABITANTES POR VIVIENDA	
	1981	1993	1981	1993	1981	1993
TOTAL	5160	13529	29358	64916	5,7	4,8
CASA INDEPENDIENTE	4783	9546	27692	47724	5,8	5,0
DPTO. EN EDIFICIO	1	55	5	166	5,0	3,0
VIV. EN QUINTA	14	14	44	83	3,1	5,9
VIV. EN CASA DE VECINDAD	198	822	811	2579	4,1	3,1
VIV. IMPROVISADA	132	168	664	645	5,0	3,8
CHOZA O CABAÑA 1/	-	2797	-	13255	-	4,7
NO CONST. PARA VIV.	29	127	136	464	4,7	3,7
OTRO TIPO	3	-	6	-	2,0	-

1/ En 1981, la Choza o Cabaña se incluyó a Casa Independiente
FUENTE: INEI - CENSOS NACIONALES DE 1981 Y 1993.

GRAFICO 4.1

DPTO. DE MADRE DE DIOS: PORCENTAJE DE VIVIENDAS PARTICULARES, CON OCUPANTES PRESENTES, SEGUN TIPO DE VIVIENDA: 1993

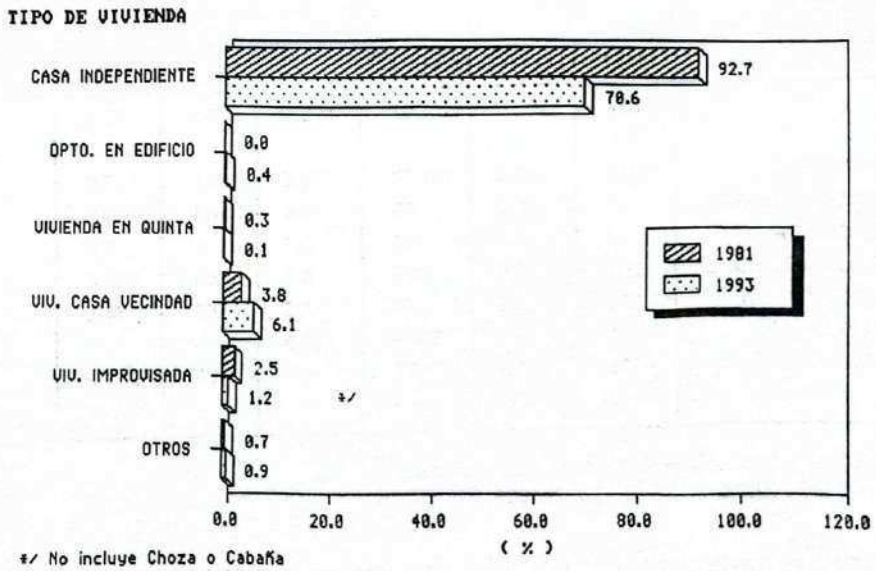

CUADRO N° 4.3

DPTO. DE MADRE DE DIOS: EVOLUCION DE LAS VIVIENDAS PARTICULARES CON OCUPANTES PRESENTES, SEGUN AREA URBANA Y RURAL Y TIPO DE VIVIENDA: 1981 Y 1993

AREA Y TIPO DE VIVIENDA	VIVIENDAS PARTICULARES CON OCUPANTES PRESENTES				INCREMENTO INTERCENSAL 1993 / 1981		TASA DE CRECIMIENTO (Promedio Anual)
	1981		1993				
	ABS.	%	ABS.	%	ABS.	%	%
AREA URBANA	2529	100,0	7911	100,0	5382	212,8	10,0
CASA INDEPENDIENTE	2261	89,4	6758	85,4	4497	198,9	9,6
DPTO. EN EDIFICIO	1	0,0	55	0,7	54	5400,0	39,6
VIV. EN QUINTA	14	0,6	14	0,2	-	-	-
VIV. EN CASA DE VECINDAD	198	7,8	822	10,4	624	315,2	12,6
VIV. IMPROVISADA	30	1,2	168	2,1	138	460,0	15,4
NO CONST. PARA VIV.	24	1,0	94	1,2	70	291,7	12,0
OTRO TIPO	1	0,0	-	-	-	-	-
AREA RURAL	2631	100,0	5618	100,0	2987	113,5	6,5
CASA INDEPENDIENTE	2522	95,8	2788	49,6	266	10,5	0,8
VIVIENDA IMPROVISADA 1/	102	3,9	-	-	-	-	-
CHOZA O CABAÑA 2/	-	-	2797	49,8	-	-	-
NO CONST. PARA VIV.	5	0,2	33	0,6	28	560,0	17,0
OTRO TIPO	2	0,1	-	-	-	-	-

1/ En 1993, la Vivienda Improvisada es aquella ubicada en el Area Urbana.
2/ En 1981, la Choza o Cabaña se incluyó a Casa Independiente.
FUENTE: INEI - CENSOS NACIONALES DE 1981 Y 1993.

El crecimiento habitacional es heterogéneo por área urbana y rural, lo que estaría explicado por los movimientos migratorios de la población hacia los centros poblados urbanos del departamento. Mientras que el número de viviendas en el área urbana se incrementó en 449 unidades por año, es decir con una tasa promedio de 10,0%, en el ámbito rural, el incremento fue de 249 viviendas que significa 6,5% de crecimiento promedio anual.

El análisis por provincias muestra que las viviendas improvisadas se encuentran concentradas en la provincia de Tambopata, representando el 78,0% del total de viviendas de este tipo.

En lo que respecta a chozas o cabañas, la provincia de Tambopata (47,3%), también muestra el valor más alto respecto al total de unidades empadronadas con estas características.

CUADRO N° 4.4

DPTO. DE MADRE DE DIOS: VIVIENDAS PARTICULARES CON OCUPANTES PRESENTES, POR TIPO DE VIVIENDA, SEGUN PROVINCIAS: 1993

PROVINCIA	TIPO DE VIVIENDA							
	TOTAL	CASA INDEPEN-DIENTE	DPTO. EN EDIFICIO	VIV. EN QUINTA	VIV. EN CASA DE VECINDAD	VIV. IMPRO-VISADA	CHOZA O CABAÑA	NO CONST. PARA VIV.
TOTAL	13529	9546	55	14	822	168	2797	127
TAMBOPATA	9612	6426	49	14	806	131	2098	88
MANU	2605	2054	-	-	11	17	495	28
TAHUAMANU	1312	1066	6	-	5	20	204	11

FUENTE: INEI-CENSOS NACIONALES 1993

4.2 CONDICION DE OCUPACION DE LA VIVIENDA

De las 14,992 viviendas registradas en 1993, de las cuales 416 (2,8%) estaban desocupadas. El número de viviendas en tal condición se ha incrementado significativamente, ya que en 1981 el porcentaje fue de sólo 0,4%.

CUADRO N° 4.5

DPTO. DE MADRE DE DIOS: VIVIENDAS PARTICULARES POR CONDICION DE OCUPACION, SEGUN TIPO DE VIVIENDA: 1981 Y 1993

TIPO DE VIVIENDA	TOTAL		CONDICION DE OCUPACION (%)			
	VIV. PARTICULARES		OCUPADAS		DESOCUPADAS	
	1981	1993	1981	1993	1981	1993
TOTAL	5396 (100,0)	14992 (100,0)	99,6	97,2	0,4	2,8
CASA INDEPENDIENTE	5015 (92,9)	10676 (71,2)	99,5	96,3	0,5	3,7
DEPARTAMENTO EN EDIFICIO	1 (0,0)	65 (0,4)	100,0	95,4	-	4,6
VIVIENDA EN QUINTA	14 (0,3)	15 (0,1)	100,0	100,0	-	-
VIV. EN CASA DE VECINDAD	201 (3,7)	859 (5,7)	100,0	99,7	-	0,3
VIVIENDA IMPROVISADA	133 (2,5)	179 (1,2)	100,0	99,4	-	0,6
CHOZA O CABAÑA 1/	-	3071 (20,5)	-	99,5	-	0,5
OTRO TIPO 2/	32 (0,6)	127 (0,9)	100,0	100,0	-	-

1/ En 1981, la Choza o Cabaña se incluyó a Casa Independiente.
2/ Incluye Local no destinado para Habitación Humana.
FUENTE: INEI - CENSOS NACIONALES DE 1981 Y 1993.

Según el tipo de vivienda, se observa que los mayores porcentajes de viviendas desocupadas se registra en departamento en edificio y casa independiente.

Según área urbana y rural el incremento de viviendas desocupadas se ha dado en mayor medida en el área urbana del departamento (4,3% en 1993 frente a 0,7% en 1981), en tanto que en el área rural la relación fue de 0,4% en 1993 y 0,2% en 1981.

CUADRO N° 4.6

DPTO. DE MADRE DE DIOS: VIVIENDAS PARTICULARES POR CONDICION DE OCUPACION, SEGUN AREA URBANA Y RURAL Y TIPO DE VIVIENDA: 1981 Y 1993

TIPO DE VIVIENDA	TOTAL VIV. PARTICULARES				CONDICION DE OCUPACION (%) OCUPADAS		DESOCUPADAS	
	1981	%	1993	%	1981	1993	1981	1993
URBANA	2670	100,0	8994	100,0	99,3	95,7	0,7	4,3
CASA INDEPENDIENTE	2399	89,9	7782	86,5	99,2	95,1	0,8	4,9
DPTO. EN EDIFICIO	1	0,1	65	0,7	100,0	95,4	-	4,6
VIV. EN QUINTA	14	0,5	15	0,2	100,0	100,0	-	-
VIV. EN CASA DE VECINDAD	201	7,5	859	9,6	100,0	99,7	-	0,3
VIV. IMPROVISADA	30	1,1	179	2,0	100,0	99,4	-	0,6
LOCAL NO DEST. PARA HAB.	24	0,9	94	1,0	100,0	100,0	-	-
HUMANA	1	0,0	-	-	100,0	-	-	-
OTRO TIPO								
	2726	100,0	5998	100,0	99,8	99,6	0,2	0,4
RURAL								
	2616	95,9	2894	48,2	99,8	99,6	0,2	0,4
CASA INDEPENDIENTE	103	3,8	-	-	100,0	-	-	-
VIV. IMPROVISADA 1/	-	-	3071	51,2	-	99,5	-	0,5
CHOZA O CABAÑA 2/	5	0,2	33	0,6	100,0	100,0	-	-
LOCAL NO DEST. PARA HAB.	2	0,1	-	-	100,0	-	-	-
HUMANA								
OTRO TIPO								

1/ En 1993, la vivienda improvisada es aquella ubicada en el Area Urbana.

2/ En 1981, la choza o cabaña se incluyó a casa independiente.

FUENTE: INEI - CENSOS NACIONALES DE 1981 Y 1993.

A nivel de provincias el mayor porcentaje de viviendas desocupadas se encuentra en la provincia de Tambopata (3,5%) superior al nivel departamental de 2,8%. El menor porcentaje se registra en Manú con 0,5%.

CUADRO N° 4.7

DPTO. DE MADRE DE DIOS: VIVIENDAS OCUPADAS Y DESOCUPADAS, SEGUN PROVINCIAS: 1993

PROVINCIA	VIVIENDAS		PORCENTAJE DE VIVIENDAS	
	TOTAL	OCUPADAS	OCUPADAS	DESOCUPADAS
TOTAL	14992	14576	97,2	2,8
TAMBOPATA	10722	10351	96,5	3,5
MANU	2702	2689	99,5	0,5
TAHUAMANU	1568	1536	98,0	2,0

FUENTE: INEI - CENSOS NACIONALES DE 1993.

4.3 REGIMEN DE TENENCIA

Las cifras censales muestran que en 1993, al igual que en 1981, el mayor porcentaje de viviendas están ocupadas por sus propietarios (totalmente pagadas y comprándola a plazos) 62,0%. Las viviendas usufructuadas representan el 15,0% del total y el 15,9% están alquiladas.

CUADRO N° 4.8

DPTO. DE MADRE DE DIOS: VIVIENDAS CON OCUPANTES PRESENTES, SEGUN REGIMEN DE TENENCIA: 1981 Y 1993

REGIMEN DE TENENCIA	1981		1993		INCREMENTO INTERCENSAL 1993/1981	
	ABS.	%	ABS.	%	ABS.	%
TOTAL	5160	100,0	13529	100,0	8369	162,2
PROPIA TOTALMENTE PAGADA	3552	68,8	8033	59,4	4481	126,2
PROPIA COMPRANDO A PLAZOS	15	0,3	348	2,6	333	
USADA CON AUTOR. DEL PROP. SIN PAGO	320	6,2	2028	15,0	1708	2220,0
ALQUILADA	907	17,6	2150	15,9	1243	533,8
OCUPADA DE HECHO	...	-	141	1,0	-	137,0
OTRA FORMA	366	7,1	829	6,1	463	-
						126,5

... Sin información
FUENTE: INEI - CENSOS NACIONALES DE 1981 Y 1993.

En el período intercensal 1981-1993, las viviendas declaradas como propias (totalmente pagadas y comprándola a plazos) se incrementaron en 4,814 unidades, es decir en 135,0%. Las viviendas en alquiler, en el mismo período sólo aumentaron en 1,243 unidades, es decir, 137,0%.

Asímismo, un incremento considerable se registra en las viviendas bajo el régimen de usufructo, que se incrementaron en 1,708 unidades (533,8%) en el período intercensal. Este fenómeno se explicaría en razón de que los propietarios prefirieron mantener ocupadas las viviendas por familiares que no efectúan pago alguno, antes de ser entregadas a terceros en condición de alquiler.

Cabe destacar que en 1993 se empadronaron 141 unidades habitacionales Ocupadas de Hecho. Se trata de aquellas que son construidas sobre terrenos que no son propios, generalmente producto de invasiones y sobre las que no se tiene derecho de propiedad reconocido.

CUADRO N° 4.9

DPTO. DE MADRE DE DIOS: VIVIENDAS CON OCUPANTES PRESENTES, SEGUN AREA URBANA, RURAL Y REGIMEN DE TENENCIA: 1981 Y 1993

AREA Y REGIMEN DE TENENCIA	1981		1993		INCREMENTO INTERCENSAL 1993/1981	
	ABS.	%	ABS.	%	ABS.	%
URBANA	2529	100,0	7911	100,0	5382	212,8
PROPIA TOTALMENTE PAGADA	1416	56,0	4363	55,1	2947	208,1
PROPIA COMPRANDO A PLAZOS	11	0,4	239	3,0	228	2072,7
USADA CON AUTOR. DEL PROP. SIN PAGO	162	6,4	1073	13,6	911	562,3
ALQUILADA	799	31,6	2030	25,7	1231	154,1
OCUPADA DE HECHO	-	-	91	1,1	-	-
OTRA FORMA	141	5,6	115	1,5	-26	-18,4
RURAL	2631	100,0	5618	100,0	2987	113,5
PROPIA TOTALMENTE PAGADA	2136	81,2	3670	65,3	1534	71,8
PROPIA COMPRANDO A PLAZOS	4	0,1	109	2,0	105	2625,0
USADA CON AUTOR. DEL PROP. SIN PAGO	158	6,0	955	17,0	797	504,4
ALQUILADA	108	4,1	120	2,1	12	11,1
OCUPADA DE HECHO	-	-	50	0,9	-	-
OTRA FORMA	225	8,6	714	12,7	489	217,3

FUENTE: INEI- CENSOS NACIONALES 1981 Y 1993.

La mayor proporción de viviendas alquiladas se ubica en las provincias de Tambopata (17,7%) y Tahuamanú (12,9%).

Las viviendas ocupadas de hecho predominan en la provincia de Tambopata.

CUADRO N° 4.10

DPTO. DE MADRE DE DIOS: VIVIENDAS PARTICULARES CON OCUPANTES PRESENTES, POR REGIMEN DE TENENCIA, SEGUN PROVINCIAS: 1993

(Porcentaje)

PROVINCIA	TOTAL VIVIENDAS	REGIMEN DE TENENCIA					
		PROPIA TOTALMENTE PAGADA	PROPIA COMPRANDOLA A PLAZOS	ALQUILADA	USUFRUCTUADA	OCUPADA DE HECHO	OTRA FORMA
TOTAL	13529	59,4	2,6	15,9	15,0	1,0	6,1
TAMBOPATA	9612	59,0	2,8	17,7	14,5	1,4	4,6
MANU	2605	58,1	2,0	10,7	17,2	0,3	11,7
TAHUAMANU	1312	64,4	2,4	12,9	14,1	-	6,2

FUENTE: INEI - CENSOS NACIONALES DE 1993.

GRAFICO N° 4.2

DPTO. DE MADRE DE DIOS: VIVIENDAS PARTICULARES POR REGIMEN DE TENENCIA

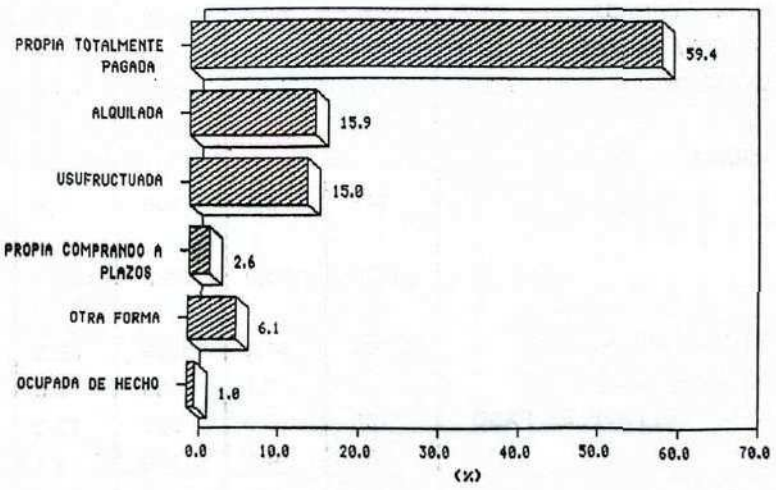

4.4 CARACTERISTICAS DE LAS VIVIENDAS

En 1993, se observa que 10,996 unidades de vivienda (81,3%) tienen como material predominante en sus paredes la madera, 1,926 viviendas (14,2%) tienen paredes de ladrillo o bloque de cemento y 183 viviendas (1,4%) tienen paredes de *quincha*.

CUADRO N° 4.11

DPTO. DE MADRE DE DIOS: VIVIENDAS PARTICULARES CON OCUPANTES PRESENTES, POR MATERIAL PREDOMINANTE EN LAS PAREDES EXTERIORES DE LA VIVIENDA, SEGUN PROVINCIAS: 1993

(Porcentaje)

PROVINCIA	TOTAL VIVIENDAS	MATERIAL PREDOMINANTE EN LAS PAREDES							
		LADRILLO BLOQ.DE CEMENTO	PIEDRA O SILLAR	ADOBE O TAPIA	QUINCHA	PIEDRA CON BARRO	MADERA	ESTERA	OTRO MATE-RIAL
TOTAL	13529	14,2	0,9	1,1	1,4	0,2	81,3	0,9	-
TAMBOPATA	9612	17,9	1,1	1,0	0,8	0,2	77,9	1,1	-
MANU	2605	5,7	0,2	1,7	3,7	0,3	87,9	0,5	-
TAHUAMANU	1312	4,5	0,3	0,9	0,5	0,5	92,9	0,4	-

FUENTE: INEI - CENSOS NACIONALES DE 1993.

El análisis sobre calidad y estructura de la vivienda alude al carácter temporal o permanente de los materiales utilizados en su construcción, ello se vincula con las diferencias y las posibilidades de acceso a una vivienda con materiales adecuados, así como las diferencias habitacionales definidas por lo urbano y rural, básicamente.

En todas las provincias predomina el uso de la madera como material predominante en las paredes de la vivienda.

Los resultados de 1993, muestran un fuerte incremento en el número de viviendas cuyo material predominante en las paredes es el ladrillo o bloque de cemento.

CUADRO N° 4.12

DPTO. DE MADRE DE DIOS : VIVIENDAS PARTICULARES CON OCUPANTES PRESENTES, SEGUN MATERIAL PREDOMINANTE EN LAS PAREDES EXTERIORES: 1981 Y 1993

MATERIAL PREDOMINANTE EN PAREDES EXTERIORES	1981		1993		INCREMENTO INTERCENSAL 1993/1981	
	ABS.	%	ABS.	%	ABS.	%
TOTAL	5160	100,0	13529	100,0	8369	162,2
LADRILLO BLOQUE DE CEMENTO	208	4,1	1926	14,2	1718	826,0
PIEDRA O SILLAR	97	1,9	119	0,9	22	22,7
ADOBE O TAPIA	125	2,4	151	1,1	26	20,8
QUINCHA	89	1,7	183	1,3	94	105,6
PIEDRA CON BARRO	17	0,3	35	0,3	18	105,9
MADERA	4534	87,9	10996	81,3	6462	142,5
ESTERA	42	0,8	119	0,9	77	183,3
OTRO MATERIAL	48	0,9	-	-	-	-

FUENTE: INEI - CENSOS NACIONALES DE 1981 Y 1993.

CUADRO N° 4.15

DPTO. DE MADRE DE DIOS : VIVIENDAS PARTICULARES CON OCUPANTES PRESENTES, SEGUN MATERIAL PREDOMINANTE EN LOS TECHOS: 1981 Y 1993

MATERIAL PREDOMINANTE EN LOS TECHOS	1981		1993		INCREMENTO INTERCENSAL 1993/1981	
	ABS.	%	ABS.	%	ABS.	%
TOTAL	5160	100,0	13529	100,0	8369	162,2
CONCRETO ARMADO	28	0,5	235	1,7	207	739,3
MADERA	134	2,6	90	0,7	-44	-32,8
TEJAS	17	0,3	55	0,4	38	223,5
CALAMINA O FIBRA DE CEMENTO	1442	28,0	6128	45,3	4686	325,0
CAÑA O ESTERA	8	0,2	51	0,4	43	537,5
PAJA, HOJA DE PALMA	3498	67,8	5838	43,1	2340	66,9
OTRO MATERIAL	33	0,6	1132	8,4	1099	3330,3

FUENTE: INEI - CENSOS NACIONALES DE 1981 Y 1993.

En 1993, los materiales que más predominan en los pisos de las viviendas a nivel departamental son tierra (38,7%) y madera (31,9%). El 28,9% de viviendas tienen piso de cemento.

CUADRO N° 4.16

DPTO. DE MADRE DE DIOS: VIVIENDAS PARTICULARES CON OCUPANTES PRESENTES, POR MATERIAL PREDOMINANTE EN LOS PISOS DE LA VIVIENDA, SEGUN PROVINCIAS: 1993
(Porcentaje)

PROVINCIA	TOTAL	MATERIAL PREDOMINANTE EN LOS PISOS						
		PARQUET O MADERA PULIDA	LAMINA ASFALTICA Y VINILICA	LOSETA TERR. ETC.	MADERA	CEMENTO	TIERRA	OTRO MATERIAL
TOTAL	13529	0,1	0,1	0,3	31,9	28,9	38,7	-
TAMBOPATA	9612	0,1	0,2	0,3	24,6	34,9	39,9	-
MANU	2605	0,0	-	0,5	44,2	15,2	40,1	-
TAHUAMANU	1312	0,3	-	-	60,5	12,7	26,5	-

FUENTE: INEI - CENSOS NACIONALES DE 1993.

En la provincia de Manú, el 44,2% de viviendas tienen piso de madera y el 40,1% piso de tierra.

En la provincia de Tambopata, donde se localiza la capital del departamento, 4 de cada 10 viviendas tienen piso de tierra.

En la provincia de Tahuamanú, el 60,5% de viviendas tienen piso de madera.

CUADRO N° 4.17

DPTO. DE MADRE DE DIOS: VIVIENDAS PARTICULARES CON PISO DE TIERRA Y OCUPANTES PRESENTES, SEGUN PROVINCIAS: 1993

(Porcentaje)

PROVINCIA	VIVIENDAS			OCUPANTES PRESENTES			OCUPANTES POR VIVIENDAS
	TOTAL	VIVIENDAS CON PISO DE TIERRA	%	TOTAL	OCUPANTES EN VIV.CON PISO DE TIERRA	%	
TOTAL	13529	5230	38,7	64916	25408	39,1	4,9
TAMBOPATA	9612	3838	39,9	45682	18491	40,5	4,8
MANU	2605	1044	40,1	12927	5252	40,6	5,0
TAHUAMANU	1312	348	26,5	6307	1665	26,4	4,8

FUENTE: INEI - CENSOS NACIONALES DE 1993.

Con relación a lo observado en 1981, los materiales predominantes en el piso que más se han incrementado son el cemento, (296,4%), tierra (177,0%) y madera (103,0%).

CUADRO N° 4.18

DPTO. DE MADRE DE DIOS : VIVIENDAS PARTICULARES CON OCUPANTES PRESENTES, SEGUN MATERIAL PREDOMINANTE EN LOS PISOS: 1981 Y 1993

MATERIAL PREDOMINANTE EN LOS PISOS	1981		1993		INCREMENTO INTERCENSAL 1993/1981	
	ABS.	%	ABS.	%	ABS.	%
TOTAL	5160	100,0	13529	100,0	8369	162,2
PARQUET O MADERA PULIDA	35	0,7	10	0,1	-25	-71,4
LAMINA ASFALTICA Y VINILICA	15	0,3	18	0,1	3	20,0
LOSETA, TERRAZO, ETC.	59	1,1	46	0,3	-13	-22,0
MADERA	2123	41,1	4309	31,9	2186	103,0
CEMENTO	988	19,2	3916	28,9	2928	296,4
TIERRA	1888	36,6	5230	38,7	3342	177,0
OTRO MATERIAL	52	1,0	-	-	-	-

FUENTE: INEI - CENSOS NACIONALES DE 1981 Y 1993.

4.5 SERVICIOS DE LA VIVIENDA

Las viviendas que cuentan con servicio de agua conectada a red pública dentro de la vivienda en 1993, representan el 17,1%. Estas viviendas se ubican fundamentalmente en el área urbana. Las condiciones en el área rural son preocupantes, en 8 de 10 viviendas, la población se abastece de agua procedente de río, acequia o manantial.

CUADRO N° 4.19

DPTO. DE MADRE DE DIOS: VIVIENDAS PARTICULARES CON OCUPANTES PRESENTES, EN AREA URBANA Y RURAL, SEGUN TIPO DE ABASTECIMIENTO DE AGUA: 1981 Y 1993
(Porcentaje)

TIPO DE ABASTECIMIENTO DE AGUA	1981		1993	
	ABS.	%	ABS.	%
TOTAL	5160	100,0	13529	100,0
RED PUB.DENTRO DE LA VIVIENDA	644	12,5	2315	17,1
RED PUB.FUERA DE LA VIV. PERO DENTRO DEL EDIFICIO	109	2,1	628	4,6
PILON DE USO PUBLICO	548	10,6	2268	16,8
POZO	1032	20,0	2082	15,4
CAMION CISTERNA U OTRO	220	4,3	94	0,7
RIO, ACEQUIA, MANANTIAL	2502	48,5	5456	40,3
OTROS	105	2,0	686	5,1
URBANA	2529	100,0	7911	100,0
RED PUB.DENTRO DE LA VIVIENDA	644	25,5	2315	29,3
RED PUB.FUERA DE LA VIV. PERO DENTRO DEL EDIFICIO	109	4,3	628	7,9
PILON DE USO PUBLICO	488	19,3	2187	27,7
POZO	669	26,4	1425	18,0
CAMION CISTERNA U OTRO	203	8,0	58	0,7
RIO, ACEQUIA, MANANTIAL	331	13,1	816	10,3
OTROS	85	3,4	482	6,1
RURAL	2631	100,0	5618	100,0
PILON DE USO PUBLICO	60	2,3	81	1,5
POZO	363	13,8	657	11,7
CAMION CISTERNA U OTRO	17	0,6	36	0,6
RIO, ACEQUIA, MANANTIAL	2171	82,5	4640	82,6
OTROS	20	0,8	204	3,6

FUENTE: INEI - CENSOS NACIONALES DE 1981 Y 1993.

El suministro permanente de agua en cantidad y calidad adecuada para beber, cocinar y atender las necesidades de higiene y confort personal, es un imperativo básico en todas las viviendas, por su relación estrecha con la morbilidad y mortalidad infantil.

En el período intercensal se advierten mejoras en la cobertura de los servicios de agua potable. En 1981, el 25,2% de las viviendas disponían de agua potable. En 1993 el porcentaje de viviendas con este servicio subió a 38,5%.

Las viviendas que se abastecen de agua de río, acequia o manantial disminuyen de 48,5% en 1981 a 40,3% en 1993. En el área rural por las condiciones de dispersión de las viviendas, es nula la presencia de agua por red pública. En la actualidad el 82,6% de las viviendas aún se abastecen de agua de río, acequia o manantial. En 1981 el porcentaje era ligeramente menor (82,5%).

Las provincias que registran los mayores déficits de abastecimiento de agua por red pública dentro de la vivienda son: Manú y Tahuamanú, cuyo déficit supera el 91,0%. En el caso de la provincia de Tambopata, esta carencia es del orden del 77,4% del total de sus viviendas.

CUADRO N° 4.20

DPTO. DE MADRE DE DIOS: VIVIENDAS PARTICULARES CON OCUPANTES PRESENTES, POR TIPO DE ABASTECIMIENTO DE AGUA, SEGUN PROVINCIAS: 1993

(Porcentaje)

PROVINCIA	TOTAL	RED PUB. DENTRO DE LA VIV.	RED PUB. FUERA VIV. PERO DENTRO DEL EDIFICIO	PILON USO PUBLICO	POZO	CAMION CISTERNA U OTRO	RIO, ACEQUIA, MANANTIAL	OTRO
TOTAL	13529	17,1	4,6	16,8	15,4	0,7	40,3	5,1
TAMBOPATA	9612	22,6	6,2	21,6	13,6	0,7	28,6	6,7
MANU	2605	1,1	0,7	4,4	2,3	0,7	90,3	0,5
TAHUAMANU	1312	8,4	1,3	6,0	54,9	0,4	27,0	2,0

FUENTE: INEI - CENSOS NACIONALES DE 1993.

Asociado a los aspectos de salubridad e higiene de las personas está también la disponibilidad del servicio higiénico. En 1993 las viviendas que disponen de servicio higiénico conectado a red pública dentro de la vivienda alcanza el 12,4% del total de viviendas del departamento. La proporción de unidades habitacionales que no tienen ningún tipo de servicio representa el 41,6% (incluye "sobre acequia o canal").

CUADRO N° 4.21

DPTO. DE MADRE DE DIOS: VIVIENDAS PARTICULARES CON OCUPANTES PRESENTES, POR TIPO DE SERVICIO HIGIENICO, SEGUN PROVINCIAS: 1993

(Porcentaje)

PROVINCIA	TOTAL VIVIENDAS	SERVICIO HIGIENICO CONECTADO A:				SIN SERVICIO HIGIENICO
		RED PUBLICA DENTRO DE LA VIVIENDA	RED PUBLICA DENTRO DE EDIFICIO	POZO NEGRO O CIEGO	SOBRE ACEQUIA O CANAL	
TOTAL	13529	12,4	7,8	38,2	2,2	39,4
TAMBOPATA	9612	15,6	10,0	47,3	2,2	24,9
MANU	2605	1,3	1,3	7,3	2,2	87,9
TAHUAMANU	1312	11,1	5,2	32,9	1,6	49,2

FUENTE: INEI - CENSOS NACIONALES DE 1993.

En la provincia de Tambopata el 15,6% de las viviendas poseen servicio higiénico por red pública, el 47,3% tienen pozo negro o ciego y el 27,1% carecen de este servicio (incluye sobre acequia o canal).

Los más afectados, que no disponen de un servicio higiénico (incluye sobre acequia o canal), están ubicados en Manú con 90,1% y Tahuamanú con 50,8%.

Las cifras revelan que en 1993, 7 de cada 10 viviendas carecen de servicio higiénico en el área rural, esta proporción es menor en el área urbana (2 de cada 10).

CUADRO N° 4.22

DPTO. DE MADRE DE DIOS: VIVIENDAS PARTICULARES CON OCUPANTES PRESENTES, EN AREA URBANA Y RURAL, SEGUN TIPO DE SERVICIO HIGIENICO: 1993
(Porcentaje)

TIPO DE SERVICIO HIGIENICO	1993	
	ABS.	%
URBANA	7911	100,0
RED PUBL. DENTRO DE LA VIVIENDA	1676	21,2
RED PUBL. FUERA DE LA VIV. PERO DENTRO DEL EDIFICIO	1064	13,5
POZO NEGRO O CIEGO	3514	44,4
SOBRE ACEQUIA O CANAL	144	1,8
SIN SERVICIO HIGIENICO	1513	19,1
RURAL	5618	100,0
POZO NEGRO O CIEGO	1656	29,5
SOBRE ACEQUIA O CANAL	149	2,6
SIN SERVICIO HIGIENICO	3813	67,9

FUENTE: INEI - CENSOS NACIONALES DE 1993.

Respecto a 1981 se observan avances en la disponibilidad de servicio higiénico. Las viviendas con servicio por red pública dentro de la vivienda aumentaron de 6,1% en 1981 a 12,4% en 1993. El pozo negro o ciego, sistema recomendado por la Organización Mundial de Salud en aquellos lugares donde no existe red pública, aumentó de 25,7% a 38,2%. Las viviendas que no poseen servicio higiénico bajan de 64,8% a 39,4% en el período intercensal.

CUADRO N° 4.23

DPTO. DE MADRE DE DIOS: VIVIENDAS PARTICULARES CON OCUPANTES PRESENTES, SEGUN TIPO DE SERVICIO HIGIENICO: 1981 Y 1993

TIPO DE SERVICIO HIGIENICO	1981		1993	
	ABS.	%	ABS.	%
TOTAL	5160	100,0	13529	100,0
RED PUB. DENTRO DE LA VIVIENDA	316	6,1	1676	12,4
RED PUB. FUERA DE LA VIV. PERO DENTRO DEL EDIFICIO	173	3,4	1064	7,8
POZO NEGRO O CIEGO	1325	25,7	5170	38,2
SOBRE ACEQUIA O CANAL	...		293	2,2
SIN SERVICIO HIGIENICO	3346	64,8	5326	39,4

... Sin información.
FUENTE: INEI - CENSOS NACIONALES DE 1981 Y 1993.

En 1993, se registró que el 50,9% de las viviendas empadronadas no disponen de alumbrado eléctrico. Esto significa que 5 de cada 10 viviendas carecen de este servicio.

CUADRO N° 4.24

DPTO. DE MADRE DE DIOS: VIVIENDAS PARTICULARES CON OCUPANTES PRESENTES POR DISPONIBILIDAD DE ALUMBRADO ELECTRICO EN LA VIVIENDA, SEGUN PROVINCIAS: 1993

(Porcentaje)

PROVINCIA	TOTAL VIVIENDAS	%	ALUMBRADO ELECTRICO EN LA VIVIENDA	
			DISPONE	NO DISPONE
TOTAL	13529	100,0	49,1	50,9
TAMBOPATA	9612	100,0	57,4	42,6
MANU	2605	100,0	17,2	82,8
TAHUAMANU	1312	100,0	51,4	48,6

FUENTE: INEI - CENSOS NACIONALES DE 1993.

Este problema es más grave en la provincia de Manú, donde 8 de cada 10 viviendas no tienen alumbrado eléctrico.

En la provincia de Tambopata, sólo el 42,6% de las viviendas no tienen alumbrado eléctrico.

GRAFICO N° 4.3

DPTO. DE MADRE DE DIOS: VIVIENDAS PARTICULARES QUE NO DISPONEN DE ALUMBRADO ELECTRICO SEGUN PROVINCIAS: 1993

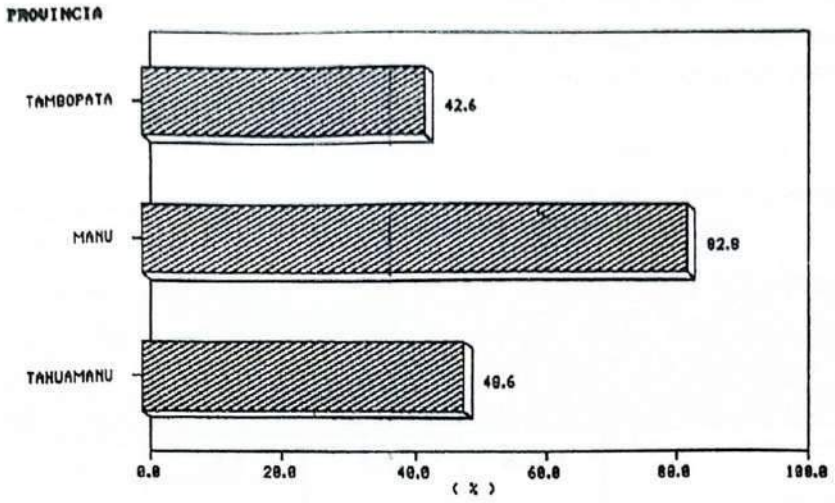

Aquellas viviendas que no disponen de alumbrado eléctrico, baja de 67,0% en 1981 a 50,9% en 1993.

Las viviendas que poseen alumbrado eléctrico de 33,0% en 1981 aumentan a 49,1%, en 1993. Esto significa que 4,940 viviendas se han incorporado a los servicios de electricidad a nivel departamental.

CUADRO N° 4.25

DPTO. DE MADRE DE DIOS : VIVIENDAS PARTICULARES CON OCUPANTES PRESENTES, SEGUN DISPONIBILIDAD DE ALUMBRADO ELECTRICO EN LA VIVIENDA: 1981 Y 1993

ALUMBRADO ELECTRICO EN LA VIVIENDA	1981		1993		INCREMENTO INTERCENSAL 1993/1981	
	ABS.	%	ABS.	%	ABS.	%
TOTAL	5160	100,0	13529	100,0	8369	162,2
DISPONE	1705	33,0	6645	49,1	4940	289,7
NO DISPONE	3455	67,0	6884	50,9	3429	99,2

FUENTE: INEI - CENSOS NACIONALES DE 1981 Y 1993.

4.6 CARACTERISTICAS DE LOS HOGARES

Para la investigación censal, la unidad de análisis fundamental es el hogar. El Censo Nacional de 1993 reportó un total de 14,000 hogares, que comparados con el número de viviendas particulares con ocupantes presentes empadronados, es decir, 13,529, muestra una diferencia de 471 hogares, que constituiría el déficit habitacional en el departamento de Madre de Dios.

CUADRO N° 4.26

DPTO. DE MADRE DE DIOS: VIVIENDAS PARTICULARES CON OCUPANTES PRESENTES, POR NUMERO DE HOGARES Y TOTAL DE HOGARES, SEGUN PROVINCIAS: 1993

PROVINCIA	VIVIENDAS PARTICULARES POR NUMERO DE HOGARES				TOTAL DE HOGARES
	TOTAL	1 HOGAR	2 HOGARES	3 Y MAS HOGARES	
TOTAL	13529	97,2	2,3	0,5	14000
TAMBOPATA	9612	97,1	2,4	0,5	9955
MANU	2605	97,3	2,1	0,6	2692
TAHUAMANU	1312	97,4	2,1	0,5	1353

FUENTE: INEI - CENSOS NACIONALES DE 1993.

En la provincia de Tambopata 343 hogares, estarían compartiendo la vivienda con un hogar principal.

CUADRO N° 27

DPTO. DE MADRE DE DIOS: VIVIENDAS PARTICULARES CON OCUPANTES PRESENTES CON UNA HABITACION, SEGUN PROVINCIAS: 1993

PROVINCIA	TOTAL VIVIENDAS	VIVIENDAS OCUPADAS CON UNA HABITACION		OCUPANTES PRESENTES
		ABS.	%	ABS.
TOTAL	13529	6099	45,1	24620
TAMBOPATA	9612	4230	44,0	16713
MANU	2605	1317	50,6	5572
TAHUAMANU	1312	552	42,1	2335

FUENTE: INEI-CENSOS NACIONALES DE 1993.

Según el número de habitaciones con que cuenta la vivienda, el censo de 1993 registró que el 45,1% del total de viviendas empadronadas son viviendas que cuentan con una habitación, es decir 6,099 "viviendas".

En 1993, 5,173 hogares (37,0%), ocupan viviendas con características físicas inadecuadas en el departamento de Madre de Dios.

Se entiende por viviendas con características físicas inadecuadas, las que tienen paredes de estera, o las viviendas que son improvisadas, o las que tienen paredes exteriores de quincha, piedra con barro, madera u otro material y a su vez, tienen piso de tierra.

Las provincias de Manú y Tambopata, presenta la más alta proporción de hogares que residen en viviendas inadecuadas (38,2% y 38,1% respectivamente).

CUADRO N° 4.28

DPTO. DE MADRE DE DIOS: HOGARES POR CARACTERISTICAS SELECCIONADAS, SEGUN PROVINCIAS: 1993

PROVINCIA	HOGARES EN VIVIENDAS PARTICULARES CON OCUPANTES PRESENTE	HOGARES EN VIVIENDAS INADECUADAS		HOGARES CON HACINAMIENTO	
		ABS.	%	ABS.	%
TOTAL	14000	5173	37,0	4420	31,6
TAMBOPATA	9955	3788	38,1	3009	30,2
MANU	2692	1027	38,2	982	36,5
TAHUAMANU	1353	358	26,5	429	31,7

FUENTE: INEI - CENSOS NACIONALES DE 1993.

De acuerdo al número de habitaciones con que cuenta la vivienda, excluyendo la cocina, baño y pasadizo, se considera como hogar hacinado aquel donde habitan más de 3 personas por cuarto. Según las cifras del censo de 1993, el 31,6% de los hogares estarían en tal condición.

Según provincias, Manú y Tahuamanú tienen el mayor porcentaje de hogares hacinados, con 36,5% y 31,7%, respectivamente.

4.7 EQUIPAMIENTO DEL HOGAR

Los resultados del censo de 1993, muestran la disponibilidad de aparatos eléctricos y electrodomésticos, así como la posesión de medios de transporte, como un indicador adicional que permite analizar el nivel de bienestar de las familias.

El 67,1% de los hogares tiene radio, el 29,8% televisor blanco y negro y el 12,1% TV a color. Estas cifras, además de mostrar el grado de equipamiento, constituyen indicadores del grado de acceso que tiene la población a los medios que son útiles para elevar su nivel cultural.

CUADRO N° 4.29

DPTO. DE MADRE DE DIOS: HOGARES EN VIVIENDAS PARTICULARES CON OCUPANTES PRESENTES QUE DISPONEN DE ARTEFACTOS ELECTRICOS Y ELECTRODOMESTICOS, SEGUN PROVINCIAS: 1993
(Porcentaje)

PROVINCIA	TOTAL	HOGARES CON ARTEFACTOS ELECTRICOS Y ELECTRODOMESTICOS								
		RADIO	TV B/N	TV COLOR	EQUIPO SONIDO	VIDEO GRABA-DORA	LAVADO-RA DE ROPA	REFRI-GERADOR	ASPIRA-DORA	LUSTRA-DORA
TOTAL	14000	67,1	29,8	12,1	11,1	4,4	2,2	19,6	0,4	0,4
TAMBOPATA	9955	67,9	37,0	14,7	12,2	4,7	3,0	24,3	0,5	0,6
MANU	2692	71,2	3,8	3,9	4,9	3,8	-	4,4	-	-
TAHUAMANU	1353	53,3	28,8	9,9	15,4	3,3	0,8	15,2	-	0,1

FUENTE: INEI - CENSOS NACIONALES DE 1993.

De otro lado, el 19,6% de los hogares declararon tener refrigeradora.

Comparando con los datos disponibles del censo de 1981, casi todos los artefactos eléctricos y electrodomésticos se incrementan, observándose una mayor velocidad de crecimiento intercensal en TV blanco y negro y refrigeradora.

CUADRO N° 4.30

DPTO. DE MADRE DE DIOS : HOGARES EN VIVIENDAS PARTICULARES CON OCUPANTES PRESENTES, SEGUN TENENCIA DE ARTEFACTOS ELECTRICOS Y ELECTRODOMESTICOS: 1981 Y 1993

ARTEFACTOS ELECTRICOS Y ELECTRODOMESTICOS	1981		1993		INCREMENTO INTERCENSAL 1993/1981	
	ABS.	%	ABS.	%	ABS.	%
TOTAL	5393	-	14000	-	8607	159,6
RADIO	3893	72,2	9395	67,1	5502	141,3
TV B/N	332	6,2	4172	29,8	3840	1156,6
TV COLOR	...	-	1700	12,1	-	-
EQUIPO DE SONIDO	...	-	1555	11,1	-	-
VIDEO GRABADORA	...	-	617	4,4	-	-
LAVADORA DE ROPA	178	3,3	306	2,2	128	71,9
REFRIGERADORA	967	17,9	2744	19,6	1777	183,8
ASPIRADORA	...	-	54	0,4	-	-
LUSTRADORA	...	-	57	0,4	-	-

... Sin información.
FUENTE: INEI - CENSOS NACIONALES DE 1981 Y 1993.

En relación a la disponibilidad de máquinas y equipo, la mayor proporción de hogares declaró tener máquina de coser (18,8%). En 1981, éste representó el 29,9%.

CUADRO N° 4.31

DPTO. DE MADRE DE DIOS : HOGARES EN VIVIENDAS PARTICULARES CON OCUPANTES PRESENTES, SEGUN TENENCIA DE MAQUINAS Y EQUIPOS: 1981 Y 1993

MAQUINAS Y EQUIPOS	1981		1993		INCREMENTO INTERCENSAL 1993/1981	
	ABS.	%	ABS.	%	ABS.	%
TOTAL	5393	-	14000	-	8607	159,6
MAQUINA DE COSER	1615	29,9	2638	18,8	1023	63,3
MAQUINA DE TEJER	9	0,2	26	0,2	17	188,9
COMPUTADORA	...	-	20	0,1	-	-
TELEFONO	...	-	268	1,9	-	-

... Sin información
FUENTE: INEI - CENSOS NACIONALES DE 1981 Y 1993.

En cuanto a la tenencia de equipos de computo y teléfono, los hogares a nivel departamental presentan porcentajes bajos. En efecto, la disponibilidad de teléfono, en la provincia de Tambopata, en promedio es de sólo 3 por cada 100 hogares.

CUADRO N° 4.32

DPTO. DE MADRE DE DIOS: HOGARES EN VIVIENDAS PARTICULARES CON OCUPANTES PRESENTES QUE DISPONEN DE MAQUINAS Y EQUIPOS, SEGUN PROVINCIAS: 1993

(Porcentaje)

PROVINCIA	TOTAL	MAQUINAS Y EQUIPOS			
		MAQUINA DE COSER	MAQUINA DE TEJER	COMPUTA-DORA	TELE-FONO
TOTAL	14000	18,8	0,2	0,1	1,9
TAMBOPATA	9955	22,4	0,2	0,1	2,7
MANU	2692	4,7	-	-	-
TAHUAMANU	1353	20,8	0,2	0,4	0,1

FUENTE: INEI - CENSOS NACIONALES DE 1993.

A nivel departamental, el 0,6% de los hogares cuentan con automóvil y/o camioneta para uso particular. La motocicleta, que es el medio de mayor uso en las familias, representa el 13,7%. Con relación a los medios de locomoción utilizados para trabajo, los valores encontrados a nivel departamental son 0,5% para automóvil, 0,8% para camioneta y 7,2% para triciclo.

CUADRO N° 4.33

DPTO. DE MADRE DE DIOS: HOGARES EN VIVIENDAS PARTICULARES CON OCUPANTES PRESENTES QUE DISPONEN DE MEDIOS DE LOCOMOCION, SEGUN PROVINCIAS: 1993

(Porcentaje)

PROVINCIA	TOTAL	HOGARES CON MEDIOS DE LOCOMOCION					
		AUTOMOVIL O CAMIONETA USO PARTICULAR	AUTOMOVIL DE TRABAJO	CAMIONETA DE TRABAJO	MOTOCI-CLETA	BICI-CLETA	TRICICLO DE TRABAJO
TOTAL	14000	0,6	0,5	0,8	13,7	8,7	7,2
TAMBOPATA	9955	0,7	0,5	0,8	18,6	10,9	9,6
MANU	2692	0,6	0,3	0,8	0,3	1,1	0,2
TAHUAMANU	1353	0,2	0,6	0,3	4,7	8,0	3,4

FUENTE: INEI - CENSOS NACIONALES DE 1993.

Con respecto a 1981, la motocicleta presenta un incremento (138,1%), en el período intercensal.

CUADRO N° 4.34

DPTO. DE MADRE DE DIOS : HOGARES EN VIVIENDAS PARTICULARES CON OCUPANTES PRESENTES, SEGUN TENENCIA DE MEDIOS DE LOCOMOCION: 1981 Y 1993

HOGARES QUE TIENEN MEDIOS DE LOCOMOCION	1981		1993		INCREMENTO INTERCENSAL 1993/1981	
	ABS.	%	ABS.	%	ABS.	%
TOTAL	5393	-	14000	-	8607	159,6
AUTOMOVIL O CAMIONETA	93	1,7	90	0,6	-3	3,2
AUTOMOVIL DE TRABAJO	...	-	64	0,5	-	-
CAMIONETA DE TRABAJO	...	-	110	0,8	-	-
MOTOCICLETA	808	15,0	1924	13,7	1116	138,1
BICICLETA	535	9,9	1220	8,7	685	128,0
TRICICLO DE TRABAJO	...	-	1012	7,2	-	-

... Sin información.
FUENTE: INEI - CENSOS NACIONALES DE 1981 Y 1993.

El censo de 1993, también indagó sobre la utilización de un espacio en la vivienda para realizar alguna actividad económica.

Al respecto, a nivel departamental, 2,189 hogares, que representan el 15,6%, destinan un espacio de su vivienda para procurarse ingresos económicos.

A nivel provincial, Tambopata tiene un mayor número de hogares en estas condiciones.

CUADRO N° 4.35

DPTO. DE MADRE DE DIOS: HOGARES EN VIVIENDAS PARTICULARES CON OCUPANTES PRESENTES, QUE UTILIZAN UN ESPACIO EN LA VIVIENDA PARA REALIZAR UNA ACTIVIDAD ECONOMICA, SEGUN PROVINCIAS: 1993

PROVINCIA	TOTAL	HOGARES	
		N°	%
TOTAL	14000	2189	15,6
TAMBOPATA	9955	1457	14,6
MANU	2692	547	20,3
TAHUAMANU	1353	185	13,7

FUENTE: INEI - CENSOS NACIONALES DE 1993.

GRAFICO Nº 4.4

DPTO. DE MADRE DE DIOS: HOGARES QUE UTILIZAN UN ESPACIO EN LA VIVIENDA PARA REALIZAR UNA ACTIVIDAD ECONOMICA, SEGUN PROVINCIAS: 1993.

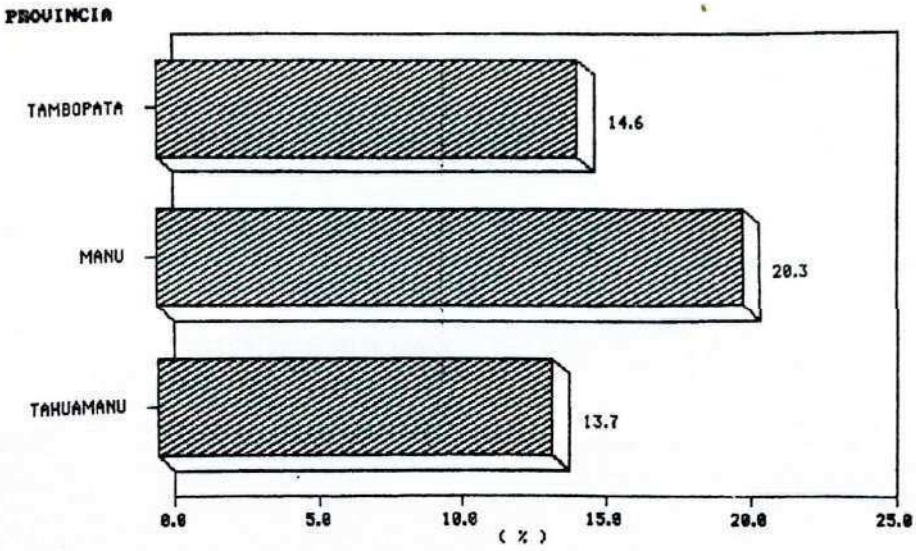

EL SISCOP

Es un Banco de datos computarizado que permite acceder en forma sencilla e inmediata a 102 Publicaciones Estadísticas más recientes, con variables de periodicidad anual ó no periódicas que elabora el INEI.

SIS tema de CO nsulta de P ublicaciones

(Publicaciones no periódicas)

* Resultados del Censo de Población (Estadística Preliminar y Resultados Definitivos).
* Crecimiento y distribución de la Población.
* I Censo de Comunidades Indígenas de la Amazonia.
* Ingresos y Gastos de los Hogares (ENAPROM).
* Censos de las Regiones.
* Población Mujer y Salud.

(Publicaciones periódicas)

* Compendio Estadístico.
* PBI Regional.
* Oferta y Demanda Global.
* Compendio de Estadísticas Sociales.
* Estadísticas de la Criminalidad.
* Compendio de Estadísticas Regionales.
* Series Estadísticas.

EL SIEM

Es un Banco de Datos computarizado que permite accesar en forma sencilla e inmediata, a 7 grandes áreas de información coyuntural en forma desagregada hasta llegar finalmente a la variable requerida, presentando en gráficos y series históricas de 60 períodos mensuales, y cuyo intervalo de presentación lo decide el usuario, proporcionando una serie de instrumentos para la simulación y análisis estadístico, para la toma de decisiones del corto plazo.

VARIABLES INCLUIDAS EN EL SISTEMA

El total de variables es de 1,975 Aprox. y están agrupadas en 7 sectores:

* PRODUCCION
* PRECIOS
* INGRESOS Y EMPLEO
* FINANZAS PUBLICAS
* SECTOR EXTERNO
* SECTOR MONETARIO
* ECONOMIA MUNDIAL

S istema de I nformación E conómico M ensual

ANEXO ESTADISTICO

CUADRO N° 1

DPTO. MADRE DE DIOS: POBLACION CENSADA POR GRUPOS DE EDAD;
SEGUN PROVINCIA, AREA URBANA, RURAL Y SEXO

PROVINCIA, AREA URBANA, RURAL Y SEXO	GRANDES GRUPOS DE EDAD				GRUPOS ESPECIALES DE EDAD				
	TOTAL	0-14	15-64	65 Y MAS	MENOR DE 1 AÑO	DE 1 A 4 AÑOS	DE 5 AÑOS	DE 6 AÑOS	MENOR DE 18 AÑOS
DPTO. MADRE DE DIOS	**67008**	**26490**	**39246**	**1272**	**1949**	**6281**	**2093**	**1973**	**30192**
HOMBRES	37883	13537	23539	807	942	4221	1055	1018	15533
MUJERES	29125	12953	15707	465	1007	4060	968	955	14659
AREA URBANA	**38433**	**16166**	**21581**	**686**	**1025**	**4543**	**1243**	**1217**	**18479**
HOMBRES	20240	8129	11696	415	488	2300	633	624	9306
MUJERES	18193	8037	9885	271	537	2243	610	593	9173
AREA RURAL	**28575**	**10324**	**17665**	**586**	**924**	**3738**	**780**	**756**	**11713**
HOMBRES	17643	5408	11843	392	454	1921	422	394	6227
MUJERES	10932	4916	5822	194	470	1817	358	362	5486
% POB. URBANA	**57,36**	**61,03**	**54,99**	**53,93**	**52,59**	**54,86**	**61,44**	**61,68**	**61,20**
PROV. MANU	**13827**	**4048**	**9621**	**158**	**451**	**1632**	**327**	**279**	**4772**
HOMBRES	8890	2119	6660	111	216	852	175	141	2559
MUJERES	4937	1929	2961	47	235	780	152	138	2213
AREA URBANA	**2800**	**910**	**1862**	**28**	**90**	**361**	**82**	**70**	**1028**
HOMBRES	1639	442	1179	18	38	184	39	34	505
MUJERES	1161	468	683	10	52	177	43	36	523
AREA RURAL	**11027**	**3138**	**7759**	**130**	**361**	**1271**	**245**	**209**	**3744**
HOMBRES	7251	1677	5481	93	178	668	136	107	2054
MUJERES	3776	1461	2278	37	183	603	109	102	1690
% POB. URBANA	**20,25**	**22,48**	**19,35**	**17,72**	**19,96**	**22,12**	**25,08**	**25,09**	**21,54**
PROV. TAHUAMANU	**6443**	**2748**	**3478**	**217**	**204**	**826**	**187**	**[illegible]**	**2112**
HOMBRES	3602	1421	2038	143	112	411	98	100	1614
MUJERES	2841	1327	1440	74	92	414	99	86	1498
AREA URBANA	**4384**	**1853**	**2398**	**133**	**139**	**547**	**142**	**123**	**2111**
HOMBRES	2406	940	1381	85	79	271	93	67	1081
MUJERES	1978	913	1017	48	60	276	76	56	1030

FUENTE: INEI – CENSOS NACIONALES DE 1993.

CUADRO N° 1

DPTO. MADRE DE DIOS: POBLACION CENSADA POR GRUPOS DE EDAD;
SEGUN PROVINCIA, AREA URBANA, RURAL Y SEXO

PROVINCIA, AREA URBANA, RURAL Y SEXO	GRANDES GRUPOS DE EDAD				GRUPOS ESPECIALES DE EDAD				
	TOTAL	0-14	15-64	65 Y MAS	MENOR DE 1 AÑO	DE 1 A 4 AÑOS	DE 5 AÑOS	DE 6 AÑOS	MENOR DE 18 AÑOS
AREA RURAL	2059	895	1080	84	65	278	55	63	1001
HOMBRES	1196	481	657	58	33	140	32	33	533
MUJERES	863	414	423	26	32	138	23	30	468
% POB. URBANA	68,04	67,43	68,95	61,29	68,14	66,30	72,08	66,13	67,83
PROV. TAMBOPATA	46738	19694	26147	897	1294	5824	1499	1508	22308
HOMBRES	25391	9997	14841	553	614	2958	782	777	11360
MUJERES	21347	9697	11306	344	680	2866	717	731	10948
AREA URBANA	31249	13403	17321	525	796	3635	1019	1024	15340
HOMBRES	16195	6747	9136	312	371	1845	528	523	7720
MUJERES	15054	6656	8185	213	425	1790	491	501	7620
AREA RURAL	15489	6291	8826	372	498	2189	480	484	6968
HOMBRES	9196	3250	5705	241	243	1113	254	254	3640
MUJERES	6293	3041	3121	131	255	1076	226	230	3328
% POB. URBANA	66,86	68,06	66,24	58,53	61,51	62,41	67,98	67,90	68,76

FUENTE: INEI – CENSOS NACIONALES DE 1993.

CUADRO N° 2

DPTO. MADRE DE DIOS: POBLACION CENSADA DE 12 Y MAS AÑOS, POR AREA URBANA, RURAL Y SEXO; SEGUN PROVINCIA Y RELIGION

PROVINCIA Y RELIGION	POBLACION DE 12 Y MAS AÑOS			URBANA			RURAL		
	TOTAL	HOMBRES	MUJERES	TOTAL	HOMBRES	MUJERES	TOTAL	HOMBRES	MUJERES
DPTO. MADRE DE DIOS	**44542**	**26367**	**18156**	**25079**	**13475**	**11604**	**19463**	**12912**	**6551**
CATOLICA	38468	22841	15627	21808	11695	10113	16660	11146	5514
EVANGELICA	3341	1951	1390	1745	932	813	1596	1019	577
OTRA	1636	867	769	1067	515	552	569	352	217
NINGUNA	1027	676	351	403	293	110	624	383	241
NO ESPECIFICADO	70	52	18	56	40	16	14	12	2
PROV. MANU	**10202**	**7010**	**3192**	**1977**	**1237**	**740**	**8225**	**5773**	**2452**
CATOLICA	8702	6046	2656	1676	1041	635	7026	5005	2021
EVANGELICA	730	495	235	181	119	62	549	376	173
OTRA	421	257	164	81	46	35	340	211	129
NINGUNA	334	199	135	30	23	7	304	176	128
NO ESPECIFICADO	15	13	2	9	8	1	6	5	1
PROV. TAHUAMANU	**4148**	**2420**	**1728**	**2359**	**1631**	**1228**	**1789**	**789**	**500**
CATOLICA	3757	2203	1554	2627	1503	1124	1130	700	430
EVANGELICA	259	142	117	142	80	62	117	62	55
OTRA	84	47	37	54	26	28	30	21	9
NINGUNA	36	19	17	27	15	12	9	4	5
NO ESPECIFICADO	12	9	3	9	7	2	3	2	1
PROV. TAMBOPATA	**30192**	**16937**	**13255**	**20243**	**10607**	**9636**	**9949**	**6330**	**3619**
CATOLICA	26009	14592	11417	17505	9151	8354	8504	5441	3063
EVANGELICA	2352	1314	1038	1422	733	689	930	581	349
OTRA	1131	563	568	932	443	489	199	120	79
NINGUNA	657	458	199	346	255	91	311	203	108
NO ESPECIFICADO	43	30	13	38	25	13	5	5	-

FUENTE: INEI – CENSOS NACIONALES DE 1993.

CUADRO N° 3

DPTO. MADRE DE DIOS: POBLACION CENSADA DE 12 Y MAS AÑOS, POR AREA URBANA, RURAL Y SEXO; SEGUN PROVINCIA Y ESTADO CIVIL O CONYUGAL

PROVINCIA Y ESTADO CIVIL O CONYUGAL	POBLACION DE 12 Y MAS AÑOS			URBANA			RURAL		
	TOTAL	HOMBRES	MUJERES	TOTAL	HOMBRES	MUJERES	TOTAL	HOMBRES	MUJERES
DPTO. MADRE DE DIOS	**44542**	**26357**	**18155**	**25079**	**13475**	**11604**	**19463**	**12912**	**6551**
SOLTERO	17675	12297	5378	10160	6158	4002	7515	6139	1376
CASADO	9531	5215	4316	6152	3132	3020	3379	2083	1296
CONVIVIENTE	14863	7542	7321	7264	3482	3782	7599	4060	3539
DIVORCIADO/SEPARADO	998	538	460	631	283	348	367	255	112
VIUDO	971	497	474	522	213	309	449	284	165
NO ESPECIFICADO	504	298	206	350	207	143	154	91	63
PROV. MANU	**10202**	**7010**	**3192**	**1977**	**1237**	**740**	**8225**	**5773**	**2452**
SOLTERO	4081	3380	701	714	522	192	3367	2858	509
CASADO	1914	1282	632	454	285	169	1460	997	463
CONVIVIENTE	3759	2053	1706	702	368	334	3057	1685	1372
DIVORCIADO/SEPARADO	143	98	45	31	19	12	112	79	33
VIUDO	208	137	71	40	22	18	168	115	53
NO ESPECIFICADO	97	60	37	36	21	15	61	39	22
PROV. TAHUAMANU	**4148**	**2420**	**1728**	**2859**	**1631**	**1228**	**1289**	**789**	**500**
SOLTERO	1553	1066	487	1098	727	371	455	339	116
CASADO	1007	533	474	757	399	358	250	134	116
CONVIVIENTE	1249	612	637	764	368	396	485	244	241
DIVORCIADO/SEPARADO	118	71	47	76	38	38	42	33	9
VIUDO	108	63	45	76	42	34	32	21	11
NO ESPECIFICADO	113	75	38	88	57	31	25	18	7
PROV. TAMBOPATA	**30192**	**16957**	**13235**	**20243**	**10607**	**9636**	**9949**	**6350**	**3599**
SOLTERO	12041	7851	4190	8348	4909	3439	3693	2942	751
CASADO	6610	3400	3210	4941	2448	2493	1669	952	717
CONVIVIENTE	9855	4877	4978	5798	2746	3052	4057	2131	1926
DIVORCIADO/SEPARADO	737	369	368	524	226	298	213	143	70
VIUDO	655	297	358	406	149	257	249	148	101
NO ESPECIFICADO	294	163	131	226	129	97	68	34	34

FUENTE: INEI – CENSOS NACIONALES DE 1993.

CUADRO N° 4

DPTO. MADRE DE DIOS: POBLACION CENSADA DE 5 A 14 AÑOS DE EDAD, POR AREA URBANA, RURAL Y SEXO; SEGUN PROVINCIA E IDIOMA O DIALECTO MATERNO APRENDIDO EN SU NIÑEZ

PROVINCIA, IDIOMA O DIALECTO MATERNO	POBLACION DE 5 A 14 AÑOS			URBANA			RURAL		
	TOTAL	HOMBRES	MUJERES	TOTAL	HOMBRES	MUJERES	TOTAL	HOMBRES	MUJERES
DPTO. MADRE DE DIOS	16260	8374	7886	10598	5341	5257	5662	3033	2629
CASTELLANO	14709	7549	7160	10208	5167	5041	4501	2382	2119
QUECHUA	784	423	361	262	125	137	522	298	224
AYMARA	50	20	30	34	10	24	16	10	6
OTRA LENGUA MATERNA	551	307	244	14	3	11	537	304	233
IDIOMA EXTRANJERO	33	18	15	14	7	7	19	11	8
NO ESPECIFICADO	133	57	76	66	29	37	67	28	39
PROV. MANU	1965	1051	914	459	220	239	1506	831	675
CASTELLANO	1181	622	559	391	192	199	790	430	360
QUECHUA	381	214	167	60	26	34	321	188	133
AYMARA	14	7	7	3	–	3	11	7	4
OTRA LENGUA MATERNA	346	191	155	–	–	–	346	191	155
IDIOMA EXTRANJERO	–	–	–	–	–	–	–	–	–
NO ESPECIFICADO	43	17	26	5	2	3	38	15	23
PROV. TAHUAMANU	1719	898	821	1167	590	577	552	308	244
CASTELLANO	1637	856	781	1119	566	553	518	290	228
QUECHUA	23	15	8	14	10	4	9	5	4
AYMARA	7	1	6	7	1	6	–	–	–
OTRA LENGUA MATERNA	4	1	3	1	–	1	3	1	2
IDIOMA EXTRANJERO	26	14	12	8	3	5	18	11	7
NO ESPECIFICADO	22	11	11	18	10	8	4	1	3
PROV. TAMBOPATA	12576	6425	6151	8972	4531	4441	3604	1894	1710
CASTELLANO	11891	6071	5820	8698	4409	4289	3193	1662	1531
QUECHUA	380	194	186	188	89	99	192	105	87
AYMARA	29	12	17	24	9	15	5	3	2
OTRA LENGUA MATERNA	201	115	86	13	3	10	188	112	76
IDIOMA EXTRANJERO	7	4	3	6	4	2	1	–	1
NO ESPECIFICADO	68	29	39	43	17	26	25	12	13

FUENTE: INEI – CENSOS NACIONALES DE 1993.

CUADRO N° 5

DPTO. MADRE DE DIOS: MENORES DE 18 AÑOS HUERFANOS DE MADRE, POR AREA URBANA, RURAL Y GRANDES GRUPOS DE EDAD; SEGUN PROVINCIA

PROVINCIA	HUERFANOS DE MADRE			URBANA			RURAL		
	TOTAL	DE 0 A 4 AÑOS	DE 5 A 17 AÑOS	TOTAL	DE 0 A 4 AÑOS	DE 5 A 17 AÑOS	TOTAL	DE 0 A 4 AÑOS	DE 5 A 17 AÑOS
DPTO. MADRE DE DIOS	775	64	711	425	40	385	350	24	326
PROV. MANU	191	14	177	29	2	27	162	12	150
PROV. TAHUAMANU	68	4	64	48	2	46	20	2	18
PROV. TAMBOPATA	516	46	470	348	36	312	168	10	158

FUENTE : INEI – CENSOS NACIONALES DE 1993.

CUADRO N° 6

DPTO. MADRE DE DIOS: POBLACION CENSADA DE 15 Y MAS AÑOS, POR AREA URBANA, RURAL Y SEXO; SEGUN PROVINCIA Y CONDICION DE ALFABETISMO

PROVINCIA Y CONDICION DE ALFABETISMO	POBLACION DE 15 Y MAS AÑOS								
	TOTAL			URBANA			RURAL		
	TOTAL	HOMBRES	MUJERES	TOTAL	HOMBRES	MUJERES	TOTAL	HOMBRES	MUJERES
DPTO. MADRE DE DIOS	**40518**	**24346**	**16172**	**22267**	**12111**	**10156**	**18251**	**12235**	**6016**
ALFABETOS	37247	23175	14072	21059	11790	9269	16188	11385	4803
ANALFABETOS	3245	1157	2088	1199	317	882	2046	840	1206
NO ESPECIFICADO	26	14	12	9	4	5	17	10	7
TASA DE ANALFABETISMO	8,0	4,8	12,9	5,4	2,6	8,7	11,2	6,9	20,0
PROV. MANU	**9779**	**6771**	**3008**	**1890**	**1197**	**693**	**7889**	**5574**	**2315**
ALFABETOS	8750	6339	2411	1765	1163	602	6985	5176	1809
ANALFABETOS	1019	425	594	123	33	90	896	392	504
NO ESPECIFICADO	10	7	3	2	1	1	8	6	2
TASA DE ANALFABETISMO	10,4	6,3	19,7	6,5	2,8	13,0	11,4	7,0	21,8
PROV. TAHUAMANU	**3695**	**2181**	**1514**	**2531**	**1466**	**1065**	**1164**	**715**	**449**
ALFABETOS	3326	2051	1275	2343	1419	924	983	632	351
ANALFABETOS	366	130	236	186	47	139	180	83	97
NO ESPECIFICADO	3	–	3	2	–	2	1	–	1
TASA DE ANALFABETISMO	9,9	6,0	15,6	7,3	3,2	13,1	15,5	11,6	21,6
PROV. TAMBOPATA	**27044**	**15394**	**11650**	**17846**	**9448**	**8398**	**9198**	**5946**	**3252**
ALFABETOS	25171	14785	10386	16951	9208	7743	8220	5577	2643
ANALFABETOS	1860	602	1258	890	237	653	970	365	605
NO ESPECIFICADO	13	7	6	5	3	2	8	4	4
TASA DE ANALFABETISMO	6,9	3,9	10,8	5,0	2,5	7,8	10,5	6,1	18,6

FUENTE : INEI – CENSOS NACIONALES DE 1993.

CUADRO N° 7

DPTO. MADRE DE DIOS: POBLACION CENSADA DE 15 Y MAS AÑOS, POR AREA URBANA, RURAL Y SEXO; SEGUN PROVINCIA Y NIVEL DE EDUCACION ALCANZADO

PROVINCIA Y NIVEL DE EDUCACION	POBLACION DE 15 Y MAS AÑOS			URBANA			RURAL		
	TOTAL	HOMBRES	MUJERES	TOTAL	HOMBRES	MUJERES	TOTAL	HOMBRES	MUJERES
DPTO. MADRE DE DIOS	**40518**	**24346**	**16172**	**22267**	**12111**	**10156**	**18251**	**12235**	**6016**
SIN NIVEL	3006	1051	1955	1092	282	810	1914	769	1145
INICIAL O PRE-ESCOLAR	173	88	85	89	42	47	84	46	38
PRIMARIA	15143	8634	6509	6456	3008	3448	8687	5626	3061
SECUNDARIA	16748	11084	5664	10232	6050	4182	6516	5034	1482
SUPERIOR	4863	3152	1711	4116	2587	1529	747	565	182
NO ESPECIFICADO	585	337	248	282	142	140	303	195	108
PROMEDIO AÑOS DE ESTUDIO	7.3	7.8	6.5	8.4	9.1	7.6	6.0	6.5	4.8
PROV. MANU	**9779**	**6771**	**3008**	**1890**	**1197**	**693**	**7889**	**5574**	**2315**
SIN NIVEL	917	375	542	114	34	80	803	341	462
INICIAL O PRE-ESCOLAR	53	28	25	7	3	4	46	25	21
PRIMARIA	4258	2832	1426	672	371	301	3586	2461	1125
SECUNDARIA	3827	2991	836	868	624	244	2959	2367	592
SUPERIOR	553	426	127	205	151	54	348	275	73
NO ESPECIFICADO	171	119	52	24	14	10	147	105	42
PROMEDIO AÑOS DE ESTUDIO	6.4	6.9	5.1	7.6	8.3	6.3	6.1	6.6	4.8
PROV. TAHUAMANU	**3695**	**2181**	**1514**	**2531**	**1466**	**1065**	**1164**	**715**	**449**
SIN NIVEL	337	117	220	174	43	131	163	74	89
INICIAL O PRE-ESCOLAR	8	5	3	5	3	2	3	2	1
PRIMARIA	1338	756	582	749	416	333	589	340	249
SECUNDARIA	1531	976	555	1173	718	455	358	258	100
SUPERIOR	388	272	116	355	245	110	33	27	6
NO ESPECIFICADO	93	55	38	75	41	34	18	14	4
PROMEDIO AÑOS DE ESTUDIO	7.1	7.6	6.3	7.9	8.5	7.0	5.3	5.9	4.5
PROV. TAMBOPATA	**27044**	**15394**	**11650**	**17846**	**9448**	**8398**	**9198**	**5946**	**3252**
SIN NIVEL	1752	559	1193	804	205	599	948	354	594
INICIAL O PRE-ESCOLAR	112	55	57	77	36	41	35	19	16
PRIMARIA	9547	5046	4501	5035	2221	2814	4512	2825	1687
SECUNDARIA	11390	7117	4273	8191	4708	3483	3199	2409	790
SUPERIOR	3922	2454	1468	3556	2191	1365	366	263	103
NO ESPECIFICADO	321	163	158	183	87	96	138	76	62
PROMEDIO AÑOS DE ESTUDIO	7.7	8.2	6.9	8.6	9.3	7.7	5.9	6.5	4.8

FUENTE : INEI - CENSOS NACIONALES DE 1993.

CUADRO N° 8

DPTO. MADRE DE DIOS: POBLACION CENSADA DE 6 A 17 AÑOS DE EDAD, POR AREA URBANA, RURAL Y SEXO; SEGUN PROVINCIA Y CONDICION DE ASISTENCIA ESCOLAR

PROVINCIA Y CONDICION DE ASISTENCIA ESCOLAR	POBLACION DE 6 A 17 AÑOS			URBANA			RURAL		
	TOTAL	HOMBRES	MUJERES	TOTAL	HOMBRES	MUJERES	TOTAL	HOMBRES	MUJERES
DPTO. MADRE DE DIOS	17939	9315	8624	11668	5885	5783	6271	3430	2841
ASISTEN	14744	7576	7168	10317	5211	5106	4427	2365	2062
NO ASISTEN	3195	1739	1456	1351	674	677	1844	1065	779
TASA DE ASISTENCIA									
6 A 11	89,1	88,9	89,3	92,3	92,3	92,3	83,4	83,0	83,7
12 A 17	73,1	71,4	74,9	83,5	83,6	83,4	52,6	50,7	55,1
PROV. MANU	2362	1316	1046	495	244	251	1867	1072	795
ASISTEN	1453	780	673	367	189	178	1086	591	495
NO ASISTEN	909	536	373	128	55	73	781	481	300
TASA DE ASISTENCIA									
6 A 11	80,0	80,4	79,6	86,6	90,8	82,6	77,9	77,4	78,6
12 A 17	41,9	39,5	45,5	56,6	59,2	53,9	38,7	35,9	43,2
PROV. TAHUAMANU	1886	993	893	1283	665	618	603	328	275
ASISTEN	1554	816	738	1102	572	530	452	244	208
NO ASISTEN	332	177	155	181	93	88	151	84	67
TASA DE ASISTENCIA									
6 A 11	87,7	87,0	88,4	90,7	91,1	90,2	82,0	79,7	84,7
12 A 17	75,5	75,9	75,1	80,2	80,1	80,4	63,6	65,9	61,0
PROV. TAMBOPATA	13691	7006	6685	9090	4976	4914	3801	2030	1771
ASISTEN	11737	5980	5757	8848	4450	4398	2889	1530	1359
NO ASISTEN	1954	1026	928	1042	526	516	912	500	412
TASA DE ASISTENCIA									
6 A 11	90,7	90,5	90,8	92,8	92,5	93,1	85,7	85,8	85,5
12 A 17	78,9	78,2	79,7	85,2	85,3	85,1	59,9	59,1	61,0

FUENTE : INEI – CENSOS NACIONALES DE 1993.

CUADRO N° 9

DPTO. MADRE DE DIOS: POBLACION MINUSVALIDA DE 5 Y MAS AÑOS, POR GRUPOS DE EDAD;
SEGUN PROVINCIA Y NIVEL DE EDUCACION ALCANZADO

PROVINCIA Y NIVEL DE INSTRUCCION	TOTAL	GRUPOS DE EDAD						
		5 – 9	10 – 14	15 – 19	20 – 29	30 – 44	45 – 64	65 Y MAS
DPTO. MADRE DE DIOS	**625**	**64**	**69**	**76**	**121**	**121**	**102**	**72**
SIN NIVEL	137	20	17	13	17	17	24	29
INICIAL O PRE-ESCOLAR	18	5	3	1	5	4	–	–
PRIMARIA	278	31	31	27	41	52	58	38
SECUNDARIA	129	–	14	27	40	32	15	1
SUPERIOR NO UNIV. INCOMPLETA	8	–	–	2	3	2	1	–
SUPERIOR NO UNIV. COMPLETA	7	–	–	–	3	3	1	–
SUPERIOR UNIV. INCOMPLETA	9	–	–	1	5	2	1	–
SUPERIOR UNIV. COMPLETA	10	–	–	–	2	4	1	3
N.E.P.	29	8	4	5	5	5	1	1
PROV. MANU	**101**	**9**	**10**	**13**	**21**	**21**	**16**	**11**
SIN NIVEL	27	6	3	4	2	2	5	5
INICIAL O PRE-ESCOLAR	4	1	1	–	1	1	–	–
PRIMARIA	44	1	4	6	7	11	10	5
SECUNDARIA	18	–	1	2	8	6	1	–
SUPERIOR NO UNIV. INCOMPLETA	1	–	–	–	1	–	–	–
SUPERIOR NO UNIV. COMPLETA	1	–	–	–	–	1	–	–
SUPERIOR UNIV. INCOMPLETA	–	–	–	–	–	–	–	–
SUPERIOR UNIV. COMPLETA	–	–	–	–	–	–	–	–
N.E.P.	6	1	1	1	2	–	–	1
PROV. TAHUAMANU	**72**	**10**	**12**	**10**	**11**	**11**	**13**	**5**
SIN NIVEL	18	5	5	2	–	1	3	2
INICIAL O PRE-ESCOLAR	–	–	–	–	–	–	–	–
PRIMARIA	28	4	4	3	5	1	8	3
SECUNDARIA	14	–	1	4	3	4	2	–
SUPERIOR NO UNIV. INCOMPLETA	1	–	–	–	1	–	–	–
SUPERIOR NO UNIV. COMPLETA	1	–	–	–	–	1	–	–
SUPERIOR UNIV. INCOMPLETA	3	–	–	–	1	2	–	–
SUPERIOR UNIV. COMPLETA	1	–	–	–	1	–	–	–
N.E.P.	6	1	2	1	–	2	–	–
PROV. TAMBOPATA	**452**	**45**	**47**	**53**	**89**	**89**	**73**	**56**
SIN NIVEL	92	9	9	7	15	14	16	22
INICIAL O PRE-ESCOLAR	14	4	2	1	4	3	–	–
PRIMARIA	206	26	23	18	29	40	40	30
SECUNDARIA	97	–	12	21	29	22	12	1
SUPERIOR NO UNIV. INCOMPLETA	6	–	–	2	1	2	1	–
SUPERIOR NO UNIV. COMPLETA	5	–	–	–	3	1	1	–
SUPERIOR UNIV. INCOMPLETA	6	–	–	1	4	–	1	–
SUPERIOR UNIV. COMPLETA	9	–	–	–	1	4	1	3
N.E.P.	17	6	1	3	3	3	1	–

FUENTE : INEI – CENSOS NACIONALES DE 1993.

CUADRO N° 10

DPTO. MADRE DE DIOS: POBLACION MINUSVALIDA DE 6 Y MAS AÑOS, POR GRANDES GRUPOS DE EDAD; SEGUN PROVINCIA Y CONDICION DE ACTIVIDAD

PROVINCIA Y CONDICION DE ACTIVIDAD	TOTAL	GRANDES GRUPOS DE EDAD				
		6 - 14	15 - 29	30 - 44	45 - 64	65 Y MAS
DPTO. MADRE DE DIOS	616	124	197	121	102	72
POBLACION ECONOMICAMENTE ACTIVA	258	10	86	70	58	34
OCUPADA	251	9	83	68	58	33
DESOCUPADA	7	1	3	2	-	1
POBLACION ECONOMICAMENTE NO ACTIVA	358	114	111	51	44	38
CUIDADO DEL HOGAR	169	25	51	40	33	20
ESTUDIANTE	102	60	42	-	-	-
JUBILADO	14	-	2	-	5	7
RENTISTA	8	-	2	2	1	3
OTRO	65	29	14	9	5	8
PROV. MANU	99	17	34	21	16	11
POBLACION ECONOMICAMENTE ACTIVA	64	4	29	14	11	6
OCUPADA	64	4	29	14	11	6
DESOCUPADA	-	-	-	-	-	-
POBLACION ECONOMICAMENTE NO ACTIVA	35	13	5	7	5	5
CUIDADO DEL HOGAR	16	3	3	6	2	2
ESTUDIANTE	7	5	2	-	-	-
JUBILADO	-	-	-	-	-	-
RENTISTA	1	-	-	-	-	1
OTRO	11	5	-	1	3	2

FUENTE : INEI – CENSOS NACIONALES DE 1993.

CUADRO N° 10

DPTO. MADRE DE DIOS: POBLACION MINUSVALIDA DE 6 Y MAS AÑOS, POR GRANDES GRUPOS DE EDAD; SEGUN PROVINCIA Y CONDICION DE ACTIVIDAD

PROVINCIA Y CONDICION DE ACTIVIDAD	TOTAL	GRANDES GRUPOS DE EDAD				
		6 – 14	15 – 29	30 – 44	45 – 64	65 Y MAS
PROV. TAHUAMANU	**69**	**19**	**21**	**11**	**13**	**5**
POBLACION ECONOMICAMENTE ACTIVA	28	2	9	7	8	2
OCUPADA	27	2	8	7	8	2
DESOCUPADA	1	–	1	–	–	–
POBLACION ECONOMICAMENTE NO ACTIVA	41	17	12	4	5	3
CUIDADO DEL HOGAR	24	8	8	3	4	1
ESTUDIANTE	9	5	4	–	–	–
JUBILADO	2	–	–	–	1	1
RENTISTA	–	–	–	–	–	–
OTRO	6	4	–	1	–	1
PROV. TAMBOPATA	**448**	**88**	**142**	**89**	**73**	**56**
POBLACION ECONOMICAMENTE ACTIVA	166	4	48	49	39	26
OCUPADA	160	3	46	47	39	25
DESOCUPADA	6	1	2	2	–	1
POBLACION ECONOMICAMENTE NO ACTIVA	282	84	94	40	34	30
CUIDADO DEL HOGAR	129	14	40	31	27	17
ESTUDIANTE	86	50	36	–	–	–
JUBILADO	12	–	2	–	4	6
RENTISTA	7	–	2	2	1	2
OTRO	48	20	14	7	2	5

FUENTE : INEI – CENSOS NACIONALES DE 1993.

CUADRO N° 11

DPTO. MADRE DE DIOS: POBLACION MINUSVALIDA DE 6 Y MAS AÑOS, POR GRANDES GRUPOS DE EDAD; SEGUN PROVINCIA Y CATEGORIA DE OCUPACION

PROVINCIA Y CATEGORIA DE OCUPACION	TOTAL	GRANDES GRUPOS DE EDAD				
		6 - 14	15 - 29	30 - 44	45 - 64	65 Y MAS
DPTO. MADRE DE DIOS	**251**	**9**	**83**	**68**	**58**	**33**
OBRERO	43	2	16	10	12	3
EMPLEADO	25	-	10	10	4	1
TRABAJADOR INDEPENDIENTE	115	-	28	34	30	23
EMPLEADOR	6	-	-	3	2	1
TRAB. FAMILIAR NO REMUNERADO	32	4	13	6	6	3
TRAB. DEL HOGAR	18	-	10	4	2	2
NO ESPECIFICADO	12	3	6	1	2	-
PROV. MANU	**64**	**4**	**29**	**14**	**11**	**6**
OBRERO	13	2	9	1	1	-
EMPLEADO	1	-	1	-	-	-
TRABAJADOR INDEPENDIENTE	30	-	7	9	9	5
EMPLEADOR	2	-	-	1	1	-
TRAB. FAMILIAR NO REMUNERADO	6	1	4	-	-	1
TRAB. DEL HOGAR	9	-	6	3	-	-
NO ESPECIFICADO	3	1	2	-	-	-
PROV. TAHUAMANU	**27**	**2**	**8**	**7**	**8**	**2**
OBRERO	5	-	-	1	3	1
EMPLEADO	5	-	1	4	-	-
TRABAJADOR INDEPENDIENTE	6	-	2	1	2	1
EMPLEADOR	-	-	-	-	-	-
TRAB. FAMILIAR NO REMUNERADO	4	1	2	-	1	-
TRAB. DEL HOGAR	3	-	2	1	-	-
NO ESPECIFICADO	4	1	1	-	2	-
PROV. TAMBOPATA	**160**	**3**	**46**	**47**	**39**	**25**
OBRERO	25	-	7	8	8	2
EMPLEADO	19	-	8	6	4	1
TRABAJADOR INDEPENDIENTE	79	-	19	24	19	17
EMPLEADOR	4	-	-	2	1	1
TRAB. FAMILIAR NO REMUNERADO	22	2	7	6	5	2
TRAB. DEL HOGAR	6	-	2	-	2	2
NO ESPECIFICADO	5	1	3	1	-	-

FUENTE : INEI – CENSOS NACIONALES DE 1993.

CUADRO N° 12

DPTO. MADRE DE DIOS: POBLACION CENSADA DE 6 Y MAS AÑOS, POR AREA URBANA Y RURAL;
SEGUN PROVINCIA, CONDICION DE ACTIVIDAD Y SEXO

PROVINCIA, CONDICION DE ACTIVIDAD Y SEXO	POBLACION DE 6 Y MAS AÑOS											
	TOTAL				URBANA				RURAL			
	TOTAL	6-14	15-64	65 Y MAS	TOTAL	6-14	15-64	65 Y MAS	TOTAL	6-14	15-64	65 Y MAS
DPTO. MADRE DE DIOS	54755	14237	39246	1272	31622	9355	21581	686	23133	4882	17665	586
ECONOMICAMENTE ACTIVOS	27604	513	26376	715	13570	172	13087	311	14034	341	13289	404
NO ECONOMICAMENTE ACTIVOS	27151	13724	12870	557	18052	9183	8494	375	9099	4541	4376	182
TASA DE ACTIVIDAD	50,4	3,6	67,2	56,2	42,9	1,8	60,6	45,3	60,7	7,0	75,2	68,9
HOMBRES	31665	7319	23539	807	16819	4708	11696	415	14846	2611	11843	392
ECONOMICAMENTE ACTIVOS	21462	310	20550	602	9717	88	9384	245	11745	222	11166	357
NO ECONOMICAMENTE ACTIVOS	10203	7009	2989	205	7102	4620	2312	170	3101	2389	677	35
TASA DE ACTIVIDAD	67,8	4,2	87,3	74,6	57,8	1,9	80,2	59,0	79,1	8,5	94,3	91,1
MUJERES	23090	6918	15707	465	14803	4647	9885	271	8287	2271	5822	194
ECONOMICAMENTE ACTIVOS	6142	203	5826	113	3853	84	3703	66	2289	119	2123	47
NO ECONOMICAMENTE ACTIVOS	16948	6715	9881	352	10950	4563	6182	205	5998	2152	3699	147
TASA DE ACTIVIDAD	26,6	2,9	37,1	24,3	26,0	1,8	37,5	24,4	27,6	5,2	36,5	24,2
PROV. MANU	11417	1638	9621	158	2267	377	1862	28	9150	1261	7759	130
ECONOMICAMENTE ACTIVOS	8167	126	7919	122	1564	14	1529	21	6603	112	6390	101
NO ECONOMICAMENTE ACTIVOS	3250	1512	1702	36	703	363	333	7	2547	1149	1369	29
TASA DE ACTIVIDAD	71,5	7,7	82,3	77,2	69,0	3,7	82,1	75,0	72,2	8,9	82,4	77,7

FUENTE : INEI – CENSOS NACIONALES DE 1993.

CUADRO N° 12

DPTO. MADRE DE DIOS: POBLACION CENSADA DE 6 Y MAS AÑOS, POR AREA URBANA Y RURAL;
SEGUN PROVINCIA, CONDICION DE ACTIVIDAD Y SEXO

PROVINCIA, CONDICION DE ACTIVIDAD Y SEXO	POBLACION DE 6 Y MAS AÑOS											
	TOTAL				URBANA				RURAL			
	TOTAL	6-14	15-64	65 Y MAS	TOTAL	6-14	15-64	65 Y MAS	TOTAL	6-14	15-64	65 Y MAS
HOMBRES	7647	876	6660	111	1378	181	1179	18	6269	695	5481	93
ECONOMICAMENTE ACTIVOS	6589	87	6397	105	1143	4	1121	18	5446	83	5276	87
NO ECONOMICAMENTE ACTIVOS	1058	789	263	6	235	177	58	–	823	612	205	6
TASA DE ACTIVIDAD	86,2	9,9	96,1	94,6	82,9	2,2	95,1	100,0	86,9	11,9	96,3	93,5
MUJERES	3770	762	2961	47	889	196	683	10	2881	566	2278	37
ECONOMICAMENTE ACTIVOS	1578	39	1522	17	421	10	408	3	1157	29	1114	14
NO ECONOMICAMENTE ACTIVOS	2192	723	1439	30	468	186	275	7	1724	537	1164	23
TASA DE ACTIVIDAD	41,9	5,1	51,4	36,2	47,4	5,1	59,7	30,0	40,2	5,1	48,9	37,8
PROV. TAHUAMANU	5217	1522	3478	217	3556	1025	2396	133	1661	497	1082	84
ECONOMICAMENTE ACTIVOS	2171	31	2019	121	1407	18	1327	62	764	13	692	59
NO ECONOMICAMENTE ACTIVOS	3046	1491	1459	96	2149	1007	1071	71	897	484	388	25
TASA DE ACTIVIDAD	41,6	2,0	58,1	55,8	39,6	1,8	55,3	46,6	46,0	2,6	64,1	70,2
HOMBRES	2981	800	2038	143	1990	524	1381	85	991	276	657	58
ECONOMICAMENTE ACTIVOS	1768	19	1641	108	1093	10	1032	51	675	9	609	57
NO ECONOMICAMENTE ACTIVOS	1213	781	397	35	897	514	349	34	316	267	48	1
TASA DE ACTIVIDAD	59,3	2,4	80,5	75,5	54,9	1,9	74,7	60,0	68,1	3,3	92,7	98,3

FUENTE : INEI – CENSOS NACIONALES DE 1993.

CUADRO N° 12

DPTO. MADRE DE DIOS: POBLACION CENSADA DE 6 Y MAS AÑOS, POR AREA URBANA Y RURAL;
SEGUN PROVINCIA, CONDICION DE ACTIVIDAD Y SEXO

PROVINCIA, CONDICION DE ACTIVIDAD Y SEXO	POBLACION DE 6 Y MAS AÑOS											
	TOTAL				URBANA				RURAL			
	TOTAL	6-14	15-64	65 Y MAS	TOTAL	6-14	15-64	65 Y MAS	TOTAL	6-14	15-64	65 Y MAS
MUJERES	2236	722	1440	74	1566	501	1017	48	670	221	423	26
ECONOMICAMENTE ACTIVOS	403	12	378	13	314	8	295	11	89	4	83	2
NO ECONOMICAMENTE ACTIVOS	1833	710	1062	61	1252	493	722	37	581	217	340	24
TASA DE ACTIVIDAD	18,0	1,7	26,3	17,6	20,1	1,6	29,0	22,9	13,3	1,8	19,6	7,7
PROV. TAMBOPATA	38121	11077	26147	897	25799	7953	17321	525	12322	3124	8826	372
ECONOMICAMENTE ACTIVOS	17266	356	16438	472	10599	140	10231	228	6667	216	6207	244
NO ECONOMICAMENTE ACTIVOS	20855	10721	9709	425	15200	7813	7090	297	5655	2908	2619	128
TASA DE ACTIVIDAD	45,3	3,2	62,9	52,6	41,1	1,8	59,1	43,4	54,1	6,9	70,3	65,6
HOMBRES	21037	5643	14841	553	13451	4003	9136	312	7586	1640	5705	241
ECONOMICAMENTE ACTIVOS	13105	204	12512	389	7481	74	7231	176	5624	130	5281	213
NO ECONOMICAMENTE ACTIVOS	7932	5439	2329	164	5970	3929	1905	136	1962	1510	424	28
TASA DE ACTIVIDAD	62,3	3,6	84,3	70,3	55,6	1,8	79,1	56,4	74,1	7,9	92,6	88,4
MUJERES	17084	5434	11306	344	12348	3950	8185	213	4736	1484	3121	131
ECONOMICAMENTE ACTIVOS	4161	152	3926	83	3118	66	3000	52	1043	86	926	31
NO ECONOMICAMENTE ACTIVOS	12923	5282	7380	261	9230	3884	5185	161	3693	1398	2195	100
TASA DE ACTIVIDAD	24,4	2,8	34,7	24,1	25,3	1,7	36,7	24,4	22,0	5,8	29,7	23,7

FUENTE : INEI – CENSOS NACIONALES DE 1993.

CUADRO N° 13

DPTO. MADRE DE DIOS: POBLACION OCUPADA DE 15 Y MAS AÑOS, POR OCUPACION PRINCIPAL; SEGUN PROVINCIA Y SEXO

PROVINCIA Y SEXO	POBLACION OCUPADA DE 15 Y MAS AÑOS	DIREC-TIVOS	PROFESIO-NALES	TECNICOS	JEFES EMPLEADOS DE OFICINA	TRABAJ. SERV. CALIF.	TRABAJ. AGRIC. CALIF.	TRABAJ. NO AGRIC. CALIF.	TRABAJ. NO CALIF.	OTRA	NO ESPECIF.
DPTO. MADRE DE DIOS	26274	534	1621	1233	801	2374	5445	4062	8528	297	1379
HOMBRES	20534	406	994	1035	456	1230	4876	3824	6645	294	774
MUJERES	5740	128	627	198	345	1144	569	238	1883	3	605
PROV. MANU	7966	320	190	547	79	530	733	611	4595	9	352
HOMBRES	6440	234	129	516	69	274	595	588	3769	9	257
MUJERES	1526	86	61	31	10	256	138	23	826	–	95
PROV. TAHUAMANU	2059	19	178	71	90	114	856	211	359	35	126
HOMBRES	1684	16	105	61	58	66	815	193	263	35	72
MUJERES	375	3	73	10	32	48	41	18	96	–	54
PROV. TAMBOPATA	16249	195	1253	615	632	1730	3856	3240	3574	253	901
HOMBRES	12410	156	760	458	329	890	3466	3043	2613	250	445
MUJERES	3839	39	493	157	303	840	390	197	961	3	456

FUENTE : INEI – CENSOS NACIONALES DE 1993.

CUADRO N° 14

DPTO. MADRE DE DIOS: POBLACION OCUPADA DE 15 Y MAS AÑOS, POR CATEGORIA DE OCUPACION; SEGUN PROVINCIA, RAMA DE ACTIVIDAD Y SEXO

PROVINCIA, RAMA DE ACTIVIDAD Y SEXO	POBLACION OCUPADA DE 15 Y MAS AÑOS	CATEGORIA DE OCUPACION						
		OBRERO	EMPLEADO	FAMILIAR NO REMUNERADO	TRABAJADOR DEL HOGAR	INDEPENDIENTE	EMPLEADOR	CAT. NEP.
DPTO. MADRE DE DIOS	**26274**	**6480**	**4390**	**2302**	**1915**	**9473**	**1326**	**388**
EXTRACTIVA	12746	4885	194	1494	-	5318	854	1
TRANSFORMACION	1921	803	240	110	-	694	74	-
SERVICIOS	10050	525	3703	305	1915	3252	346	4
NO ESPECIFICADO	1557	267	253	393	-	209	52	383
HOMBRES	20534	6286	3045	1348	803	7749	1107	196
EXTRACTIVA	11764	4804	166	1017	-	5011	765	1
TRANSFORMACION	1709	782	210	76	-	577	64	-
SERVICIOS	6140	461	2502	132	803	2003	235	4
NO ESPECIFICADO	921	239	167	123	-	158	43	191
MUJERES	5740	194	1345	954	1112	1724	219	192
EXTRACTIVA	982	81	28	477	-	307	89	-
TRANSFORMACION	212	21	30	34	-	117	10	-
SERVICIOS	3910	64	1201	173	1112	1249	111	-
NO ESPECIFICADO	636	28	86	270	-	51	9	192
PROV. MANU	**7966**	**3162**	**463**	**580**	**970**	**2260**	**453**	**78**
EXTRACTIVA	5283	2934	78	443	-	1451	376	1
TRANSFORMACION	225	78	15	26	-	96	10	-
SERVICIOS	2172	71	339	72	970	666	53	1
NO ESPECIFICADO	286	79	31	39	-	47	14	76
HOMBRES	6440	3117	370	360	329	1858	367	39
EXTRACTIVA	4891	2906	68	296	-	1315	305	1
TRANSFORMACION	209	78	15	20	-	86	10	-
SERVICIOS	1138	58	261	25	329	426	38	1
NO ESPECIFICADO	202	75	26	19	-	31	14	37
MUJERES	1526	45	93	220	641	402	86	39
EXTRACTIVA	392	28	10	147	-	136	71	-
TRANSFORMACION	16	-	-	6	-	10	-	-
SERVICIOS	1034	13	78	47	641	240	15	-
NO ESPECIFICADO	84	4	5	20	-	16	-	39

FUENTE : INEI – CENSOS NACIONALES DE 1993.

CUADRO N° 14

DPTO. MADRE DE DIOS: POBLACION OCUPADA DE 15 Y MAS AÑOS, POR CATEGORIA DE OCUPACION; SEGUN PROVINCIA, RAMA DE ACTIVIDAD Y SEXO

PROVINCIA, RAMA DE ACTIVIDAD Y SEXO	POBLACION OCUPADA DE 15 Y MAS AÑOS	CATEGORIA DE OCUPACION						
		OBRERO	EMPLEADO	FAMILIAR NO REMUNERADO	TRABAJADOR DEL HOGAR	INDEPENDIENTE	EMPLEADOR	CAT. NEP
PROV. TAHUAMANU	**2059**	**311**	**413**	**252**	**124**	**831**	**69**	**69**
EXTRACTIVA	1014	154	8	179	-	646	27	-
TRANSFORMACION	180	96	20	12	-	47	5	-
SERVICIOS	697	32	366	31	124	119	25	-
NO ESPECIFICADO	168	29	19	30	-	19	2	69
HOMBRES	1684	295	287	183	55	769	53	42
EXTRACTIVA	965	146	8	147	-	638	26	-
TRANSFORMACION	163	94	15	9	-	40	5	-
SERVICIOS	441	28	251	11	55	75	21	-
NO ESPECIFICADO	115	27	13	16	-	16	1	42
MUJERES	375	16	126	69	69	62	6	27
EXTRACTIVA	49	8	-	32	-	8	1	-
TRANSFORMACION	17	2	5	3	-	7	-	-
SERVICIOS	256	4	115	20	69	44	4	-
NO ESPECIFICADO	53	2	6	14	-	3	1	27
PROV. TAMBOPATA	**16249**	**3007**	**8514**	**1470**	**821**	**6382**	**614**	**241**
EXTRACTIVA	6449	1797	108	872	-	3221	451	-
TRANSFORMACION	1516	629	205	72	-	551	59	-
SERVICIOS	7181	422	2998	202	821	2467	268	3
NO ESPECIFICADO	1103	159	203	324	-	143	36	238
HOMBRES	12410	2874	2388	805	419	5122	687	115
EXTRACTIVA	5908	1752	90	574	-	3058	434	-
TRANSFORMACION	1337	610	180	47	-	451	49	-
SERVICIOS	4561	375	1990	96	419	1502	176	3
NO ESPECIFICADO	604	137	128	88	-	111	28	112
MUJERES	3839	133	1126	665	402	1260	127	126
EXTRACTIVA	541	45	18	298	-	163	17	-
TRANSFORMACION	179	19	25	25	-	100	10	-
SERVICIOS	2620	47	1008	106	402	965	92	-
NO ESPECIFICADO	499	22	75	236	-	32	8	126

FUENTE : INEI – CENSOS NACIONALES DE 1993.

CUADRO Nº 15

DPTO. MADRE DE DIOS: TOTAL DE VIVIENDAS Y POBLACION CENSADA, POR TIPO DE VIVIENDA Y LUGAR DONDE FUE CENSADA; SEGUN PROVINCIA

PROVINCIA	VIVIENDAS			POBLACION				
	TOTAL	PARTICU-LARES	COLEC-TIVAS	TOTAL	EN VIV. PARTICULAR	EN VIV. COLECTIVAS	TRANSEUNTE	SIN VIVIENDA
DPTO. MADRE DE DIOS	13606	13529	77	67008	64916	1515	326	251
PROV. MANU	2622	2605	17	13827	12927	574	75	251
PROV. TAHUAMANU	1319	1312	7	6443	6307	130	6	–
PROV. TAMBOPATA	9665	9612	53	46738	45682	811	245	–

FUENTE : INEI – CENSOS NACIONALES DE 1993.

CUADRO Nº 16

DPTO. MADRE DE DIOS: VIVIENDAS PARTICULARES POR CONDICION DE OCUPACION; SEGUN PROVINCIA

PROVINCIA	VIVIENDAS PARTICU-LARES	CONDICION DE OCUPACION							
		OCUPADAS				DESOCUPADAS			
		TOTAL	OCUPANTES PRESENTES	OCUPANTES AUSENTES	USO OCASIONAL	TOTAL	ALQUILER O VENTA	REPA-RACION	OTRO MOTIVO
DPTO. MADRE DE DIOS	14992	14576	13529	968	79	416	62	47	307
PROV. MANU	2702	2689	2605	79	5	13	4	2	7
PROV. TAHUAMANU	1568	1536	1312	196	28	32	7	3	22
PROV. TAMBOPATA	10722	10351	9612	693	46	371	51	42	278

FUENTE : INEI – CENSOS NACIONALES DE 1993.

CUADRO N° 17

DPTO. MADRE DE DIOS: VIVIENDAS PARTICULARES CON OCUPANTES PRESENTES, POR TIPO DE SERVICIO QUE TIENE; SEGUN PROVINCIA

PROVINCIA	VIVIENDAS PARTICULARES CON OCUP. PRESENTES	ALUMBRADO ELECTRICO		CON AGUA A RED PUBLICA		CON DESAGUE A RED PUBLICA		SIN SERVICIO HIGIENICO 1/	
		ABS.	%	ABS.	%	ABS.	%	ABS.	%
DPTO. MADRE DE DIOS	13529	6645	49,1	5211	38,5	2740	20,3	5619	41,5
PROV. MANU	2605	448	17,2	164	6,3	68	2,6	2347	90,1
PROV. TAHUAMANU	1312	675	51,4	206	15,7	214	16,3	666	50,8
PROV. TAMBOPATA	9612	5522	57,4	4841	50,4	2458	25,6	2606	27,1

1/ Comprende a las viviendas que carecen de servicio higiénico por red de tubería o pozo ciego.

FUENTE : INEI – CENSOS NACIONALES DE 1993.

CUADRO N° 18

DPTO. MADRE DE DIOS: VIVIENDAS PARTICULARES CON OCUPANTES PRESENTES, POR REGIMEN DE TENENCIA; SEGUN PROVINCIA

PROVINCIA	VIVIENDAS PARTICULARES CON OCUPANTES PRESENTES	REGIMEN DE TENENCIA **				
		ALQUILADA	PROPIA	USUFRUC-TUADA	OCUPADA DE HECHO	OTRA FORMA
DPTO. MADRE DE DIOS	13529	2150	8381	2028	141	829
PROV. MANU	2605	279	1564	449	8	305
PROV. TAHUAMANU	1312	170	876	185	–	81
PROV. TAMBOPATA	9612	1701	5941	1394	133	443

FUENTE : INEI – CENSOS NACIONALES DE 1993.

CUADRO N° 19

DPTO. MADRE DE DIOS: ARTEFACTOS Y EQUIPOS DEL HOGAR; SEGUN PROVINCIA

PROVINCIA	HOGARES CON:									HOGARES SIN:	
	TV	LAVADORA	REFRIGE-RADORA	MAQ. DE COSER	MAQ. DE TEJER	COMPUTA-DORA	TELEFONO	AUTO O CAMIONETA USO PART.	AUTO O CAMIONETA DE TRABAJO	EQUIPO ALGUNO	EQUIPO TRANSMISOR DE INFORMAC.
DPTO. MADRE DE DIOS	**5381**	**306**	**2744**	**2638**	**26**	**20**	**268**	**90**	**168**	**3054**	**3457**
PROV. MANU	194	–	118	127	1	–	–	15	30	709	749
PROV. TAHUAMANU	473	11	206	282	3	6	1	3	11	392	447
PROV. TAMBOPATA	4714	295	2420	2229	22	14	267	72	127	1953	2261

FUENTE : INEI – CENSOS NACIONALES DE 1993.

CUADRO N° 20

DPTO. MADRE DE DIOS: VIVIENDAS PARTICULARES CON OCUPANTES PRESENTES, POR NUMERO DE HOGARES Y NUMERO DE PERSONAS POR DORMITORIO; SEGUN PROVINCIA

PROVINCIA	VIVIENDAS PARTICULARES CON OCUPANTES PRESENTES POR NUMERO DE HOGARES				HOGARES SEGUN NUMERO DE PERSONAS POR DORMITORIO			
	TOTAL	1 HOGAR	2 HOGARES	3 Y MAS HOGARES	TOTAL HOGARES	MENOS DE 3	3	4 Ó MAS
DPTO. MADRE DE DIOS	13529	13150	314	65	14000	2281	3413	8306
PROV. MANU	2605	2536	54	15	2692	333	633	1726
PROV. TAHUAMANU	1312	1278	28	6	1353	258	319	776
PROV. TAMBOPATA	9612	9336	232	44	9955	1690	2461	5804

FUENTE : INEI – CENSOS NACIONALES DE 1993.

¿Cuántos Asentamientos Poblacionales existen en el Perú?

Con la realización de los Censos Nacionales de 1993, el Instituto Nacional de Estadística e Informática ha podido captar una amplia información que le ha permitido elaborar un

DIRECTORIO NACIONAL DE CENTROS POBLADOS

por Departamentos, Provincias y Distritos a nivel urbano y rural con su respectivo Código Censal que permite la ubicación e identifiación con gran facilidad de asentamientos humanos, pueblos jóvenes, urbanizaciones, centros poblados rurales, caseríos, villas, pueblos, anexos, unidades agropecuarias y cooperativas agrarias.

A disposición de los organismos especializados, entidades públicas, empresas privadas y público en general en soporte informático.

INSTITUTO NACIONAL DE ESTADISTICA E INFORMATICA

OFICINA DE PROMOCION Y VENTAS
Av. 28 de Julio 1056, Lima 1, Teléf. 334223 anexo 57
telefax 333591

MADRE DE DIOS : PERFIL SOCIO-DEMOGRAFICO

DIRECCION Y SUPERVISION

DIRECTOR TECNICO	:	Lic.	Gloria Loza Martínez
DIR. TEC. ADJUNTO	:	Lic.	Gaspar Morán Flores
EQUIPO TECNICO	:	Ing.	Héctor Benavides Rullier
		Eco.	Vilma Sandoval Falcón
		Bach.	Génara Rivera Araujo
		Eco.	Rosario Gutiérrez Cáceres
ASISTENTES DE INVESTIGACION	:	Ing.	Fidel Reynoso Guerrero
		Bach.	Bertha Orjeda Tupac Yupanqui
		Sr.	Arnaldo Candela Yactayo
EDICION	:	Sr.	Guido Trujillo Valdiviezo
APOYO INFORMATICO	:	Téc.	Elsa Fachín Huamán
		Téc.	Ronald Montes Cheesman
		Téc.	Horacio León Romero
		Téc.	Gustavo García Moreno

COMPENDIO ECONOMICO MENSUAL

Conozca en forma detallada y oportuna la información estadística sobre el comportamiento en el corto plazo de las principales variables macroeconómicas de nuestra realidad nacional: producción, inversión, precios, ingreso y empleo, finanzas públicas, sector externo y monetario, entre otros. Incluye un capítulo sobre la economía mundial comparando los principales indicadores del Perú con respecto al resto del mundo.

INFORME ECONOMICO

Es una publicación mensual que describe mediante comentarios el comportamiento de las principales variables de la economía nacional y del Grupo Andino. Se incluye cuadros resúmenes y gráficos, a fin de ayudar a su mejor interpretación.

INSTITUTO NACIONAL DE ESTADISTICA E INFORMATICA

DISPONIBLE EN PUBLICACIONES IMPRESAS Y EN DISKETTES

VENTAS: Av. 28 de Julio 1056 Lima 1
Telef. 334223 anexo 57, Telefax 333591

SISCOP

SISTEMA DE CONSULTA DE PUBLICACIONES

Un Banco de Datos Computarizado con toda la información Regional y Departamental de las últimas publicaciones de periodicidad anual y no periódica que edita el Instituto Nacional de Estadística e Informática para satisfacer las necesidades del sector público y privado.
Un Banco de Datos Computarizado para conocer la dinámica estadística de la Región en forma oportuna y confiable para una mejor toma de decisiones.

Consúltenos..., lo esperamos!

OFICINA DE VENTAS.
Av. 28 de Julio 1056 - Telf.(Fax) 333591
Lima

INSTITUTO NACIONAL DE ESTADISTICA E INFORMATICA

INSTITUTO NACIONAL DE
ESTADISTICA E INFORMATICA